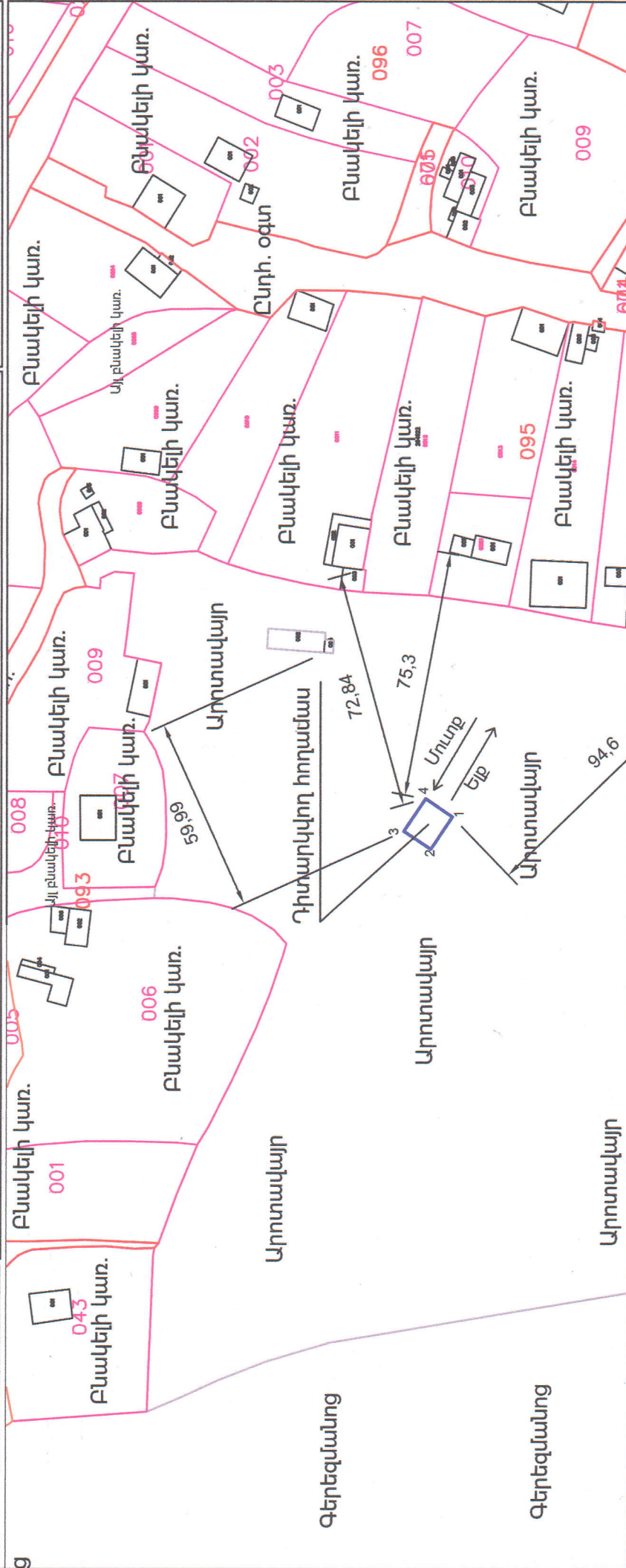


# ՀՈՂԱՄԱՍԻ ԻՐԱԴՐԱԿԱՆ ՀԱՏԱԿԱԳԻՑ

Հաստատում են  
 համայնքի ղեկավար  
 Կ.Տ.  
 ամսը, օրը, ամսվա

Սարգ Լուի, համայնք Սպիտակ գյուղ Ջրաշեն  
 Մարզ, համայնք, Խաղճ  
 Դրամատվային հիշագր

Սեփականատեր  
 ՀՀ ԼՈՐԻՒ ՄԱՐԶԻ ՄՊԻՏԱԿ ԲԵՐՈՒՄԻ  
 ՀԱՄԱՅՆՔ



Սակերես հա	0.012	Կիրոտր Ամհատան
Ծածկագիր	06-095-0274-0005	Որակավորում ունեցող անձ
Նպատակային նշանակություն	Գյուղատնտեսական	Որակավորման վկայականի համարը
Գործառնական նշանակություն	Արտոտակայ	Ստորագրություն
Սակերես հա	0.012	Իրավաբանական անձի անվանումը
Նպատակային նշանակություն	Ընդհ. օգտ	ՀԱԳԴ
Գործառնական նշանակություն	Կապի	Ստորագրություն
		ամիս
		չափազորյան
		հատվածի
		կազմման
		25.10.2023
		08.01.2024

Տրամադրված կետեր	Հողամասի կոորդինատներ		Գծային չափերը (մ)
	X	Y	
1	8431543.6420	4517198.7880	12.00
2	8431533.6620	4517205.4600	10.00
3	8431539.2470	4517213.7590	12.00
4	8431543.2212	4517207.0870	10.00
1	8431543.6420	4517198.7880	

Սակերես հա	0.012	Ստորագրություն
Նպատակային նշանակություն	Ընդհ. օգտ	Ստորագրություն
Գործառնական նշանակություն	Կապի	Ստորագրություն



# ՀՈՂԱՄԱՍԻ ԻՐԱԴՐԱԿԱՆ ՀԱՏԱԿԱԳԻԾ

Ներկայանալի  
ՀՀ ԼՈՒՈՒՄԱՐԻ ՄՈՒՏԱԿ ՔԱՂԱՎԱԾԻ  
ԿԱԾՅՆՔ

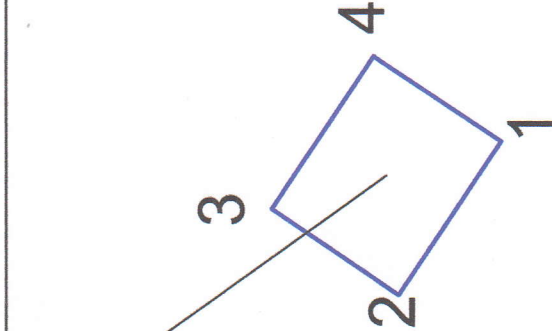
Մարզ Լոռի, համայնք Սպիտակ գյուղ Ջրաշեն  
Մարզ, իրանայնք, հասցե

Դրոշմատպագրման հիմքը

Հաստատում են  
համայնքի ղեկավար  
ատուն, ազգանուն  
Կ.Տ.

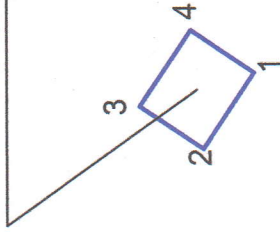
Մասշտաբ՝ 1:500

## Դիտարկվող հողամաս



Մասշտաբ՝ 1:1000

## Դիտարկվող հողամաս



Մակերես հա	0.012
Ծածկագիր	06-095-0274-0005
Սպասակային նշանակություն	Գյուղատնտեսական
Գործառնական նշանակություն	Արտակայ
Մակերես հա	0.012
Սպասակային նշանակություն	Փոփոխվող հողամասի
Գործառնական նշանակություն	Կապի

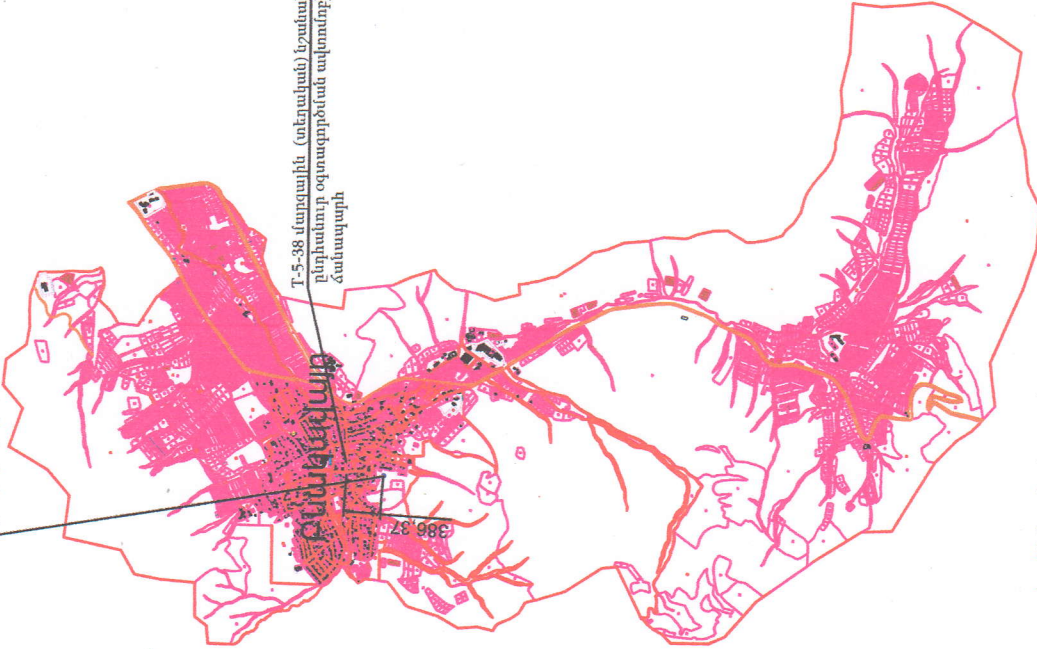
Զբոսարկայի կետի	Հողամասի		Գծային չափերը (մ)
	Կոորդինատներ	Y	
1	X 8431543.6420	Y 4517198.7880	12.00
2	8431533.6620	4517205.4600	10.00
3	8431539.2470	4517213.7590	12.00
4	8431549.2212	4517207.0870	10.00
1	8431543.6420	4517198.7880	10.00

Ստորագրություն	Աղբյուր Ալիբաբայան
Մտորագրություն	Ստորագրություն
Հ-Կ-Գ	Հ-Կ-Գ
Ստորագրություն	Ստորագրություն
ամիս	25.10.2023
ամսաթիվ	հատման 08.01.2024



# ՀՈՂԵՐԻ ՕԳՏԱԳՈՐԾՄԱՆ ԺԱՄԱՆԱԿԱԿՎՈՐ ՄԽԵՄԱ ՄԱՐԶ ԼՈՌԻ, ՀԱՄԱՅՆՔ ՍՊԻՏԱԿ ԳՅՈՒՂ ՋՐԱՇԵՆ ՀՈՂԱՄԱՍԻ ՆՊԱՏԱԿԱՅԻՆ ՆՇԱՆԱԿՈՒԹՅԱՆ ՓՈՓՈԽՈՒԹՅԱՆ

Նպատակային նշանակությունը  
փոփոխվող հողամաս 0.012 հա



T-5-38 վարչային (տեղական) նշանակության  
բնիկանույր օգտագործման ավտոմոբիլային  
ճանապարհ

Նպատակային նշանակությունը փոփոխվող հողամաս 0.012 հա  
Կարգատրային ծածկագիր՝ 06-095-0274-0005

Գյուղատնտեսական նպատակային նշանակության հողատեսքը փոխվում է  
Էներգետիկայի, տրանսպորտի, կապի, կոմունալ ենթակառուցվածքների նպատակային  
նշանակության, արտադրող գործառնական նշանակությունը կապի նշանակության:

Հաստատում են \_\_\_\_\_, 2024թ.  
Համայնքի ղեկավար Կ.Տ.  
ԱՄՍՈՒՆ, ԱՐԳԱՄՍՈՒՆ

Երջարար ծային (բեկնամ) կետեր	Հողամաս		Գծային չափերը (մ)
	X	Y	
1	8431543.6420	4517198.7880	12.00
2	8431533.6620	4517205.4600	10.00
3	8431539.2470	4517213.7590	12.00
4	8431549.2212	4517207.0870	10.00
1	8431543.6420	4517198.7880	10.00

Որակավորում ունեցող անձ  
Կրթություն: Ամիդոլյան  
Որակավորման վկայականի համարը  
Ստորագրություն  
Իրավաբանական անձի անվանումը  
ՔՎԲԲ  
Ստորագրություն  
ամիս  
ամսաթիվ  
կազմման  
08.01.2024  
Կ.Տ.

Հաստատում են	_____ 2024թ.
Համայնքի ղեկավար	Կ.Տ.
ամուր, ստորագրում	

**ԱՐԲԱՆՑԱԿԱՅԻՆ ԼՈՒՍԱՊԱՏԿԵՐԻ ԵՎ ԿԱԴԱՏՐԱՅԻՆ ՔԱՐՏԵԶԻ ՀԱՄԱԴՐԱՆ ՄԽԵՄԱ**

Շինություններով ծանրաբեռված հողամասերի գործառնական նշանակությունները նշվել է ըստ փաստացի օգտագործման



Google Earth