

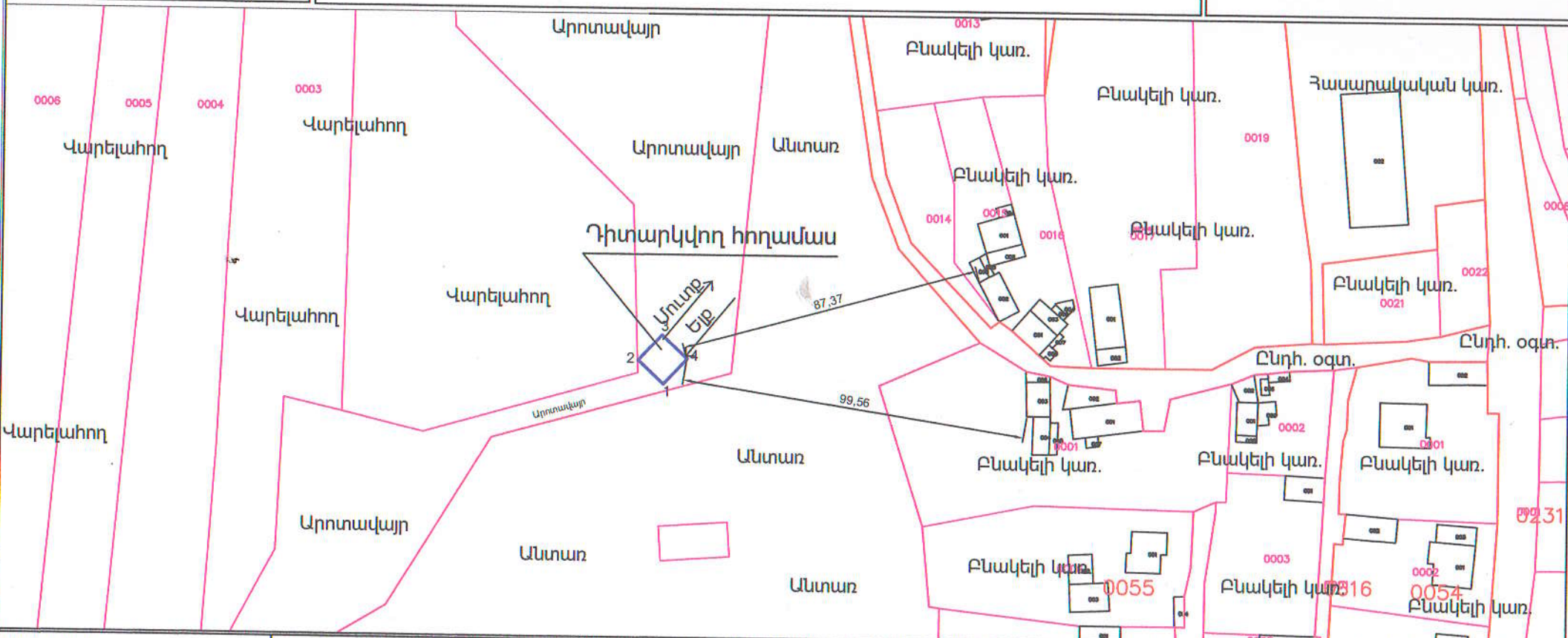
ՀՈՂԱՄԱՍԻ ԻՐԱԴՐԱԿԱՆ ՀԱՏԱԿԱԳԻԾ

Սեփականատեր
ՀՀ ԼՈՒՈՒ ՄԱՐԶԻ ՄՊԻՏԱԿ ԶԱՆԱԶԱՆԱԿԱՆ ՀԱՄԱՅՆՔ

Մարզ Լոռի, համայնք Սպիտակ գյուղ Ծաղկաբեր
Մարզ, համայնք, հասցե

Հաստատում են _____ 2024թ.
համայնքի ղեկավար Կ.Տ.
անուն, ազգանուն

Հողահատկացման հիմքը



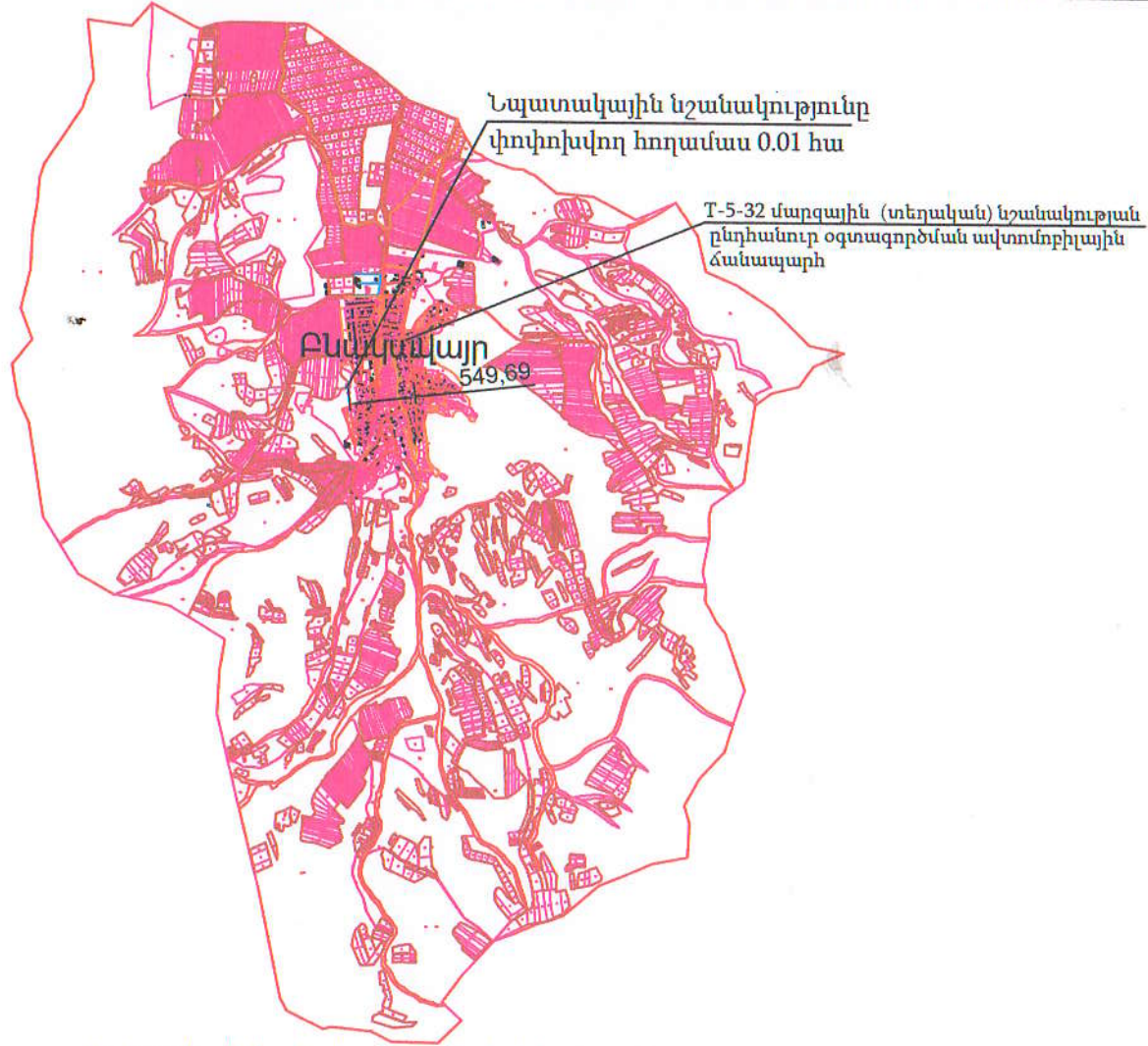
| | |
|---------------------------|---|
| Մակերես հա | 0.01 |
| Ծածկագիր | 06-049-0158-0054 |
| Նպատակային նշանակություն | Գյուղատնտեսական |
| Գործառնական նշանակություն | Արտավայր |
| Փոփոխվող հողամասի | |
| Մակերես հա | 0.01 |
| Նպատակային նշանակություն | Էներգետիկայի, տրանսպորտի, կապի, կոմունալ ենթակառուցվածքների |
| Գործառնական նշանակություն | Կապի |

| Հողամասի | | | | |
|-------------------------------------|--------------|--------------|----------------------|--|
| Երթարձարմայր ն (բնվման) կետեր | Կոորդինատներ | | Գծային չափերը (մ) | |
| | X | Y | | |
| 1 | 8423666.6020 | 4518667.0310 | | |
| 2 | 8423659.2652 | 4518673.8259 | 10.00 | |
| 3 | 8423666.0705 | 4518681.1535 | 10.00 | |
| 4 | 8423673.4128 | 4518674.3531 | 10.01 | |
| 1 | 8423666.6020 | 4518667.0310 | 10.00 | |

| | | | |
|------------------------------|-------------------|------------------|--|
| Որակավորում ունենող անձ | | Արթուր Ամիրադյան | |
| Որակավորման վկայականի համարը | | 038 | |
| Ստորագրություն | | | |
| Իրավաբանական անձի անվանումը | | | |
| ՀՎԳՀ | | | |
| Ստորագրություն | | | |
| ամիս | չափագրության | 25.10.2023 | |
| անսաթիվ | հատակագծի կազմման | 08.01.2024 | |

**ՀՈՂԵՐԻ ՕԳՏԱԳՈՐԾՄԱՆ ԺԱՄԱՆԱԿԱՎՈՐ ՄԽԵՄԱ
ՄԱՐԶ ԼՈՌԻ, ՀԱՄԱՅՆՔ ՍՊԻՏԱԿ ԳՅՈՒՂ ԾԱՂԿԱԲԵՐ ՀՈՂԱՄԱՍԻ
ՆՊԱՏԱԿԱՅԻՆ ՆՇԱՆԱԿՈՒԹՅԱՆ ՓՈՓՈԽՈՒԹՅԱՆ**

| | |
|------------------|--------------|
| Հաստատում են | _____ 2024թ. |
| Համայնքի ղեկավար | Կ.Տ. |
| անուն, ազգանուն | |



| Հողամաս | | | |
|-----------------------------|--------------|--------------|-------------------|
| Շրջադարձային (բեկման) կետեր | Կոորդինատներ | | Գծային չափերը (մ) |
| | X | Y | |
| 1 | 8423666.6020 | 4518667.0310 | 10.00 |
| 2 | 8423659.2652 | 4518673.8259 | 10.00 |
| 3 | 8423666.0705 | 4518681.1535 | 10.01 |
| 4 | 8423673.4128 | 4518674.3531 | 10.01 |
| 1 | 8423666.6020 | 4518667.0310 | 10.00 |

Նպատակային նշանակությունը փոփոխվող հողամաս 0.01 հա
 Կադաստրային ծածկագիր՝ 06-049-0158-0054
 Գյուղատնտեսական նպատակային նշանակության հողատեսքը փոխվում է Էներգետիկայի, տրանսպորտի, կապի, կոմունալ ենթակառուցվածքների նպատակային նշանակության, արոտավայր գործառնական նշանակությունը կապի նշանակության:

| | | | | |
|------------------------------|--------------------------------|------------|------------|------|
| Որակավորում ունեցող անձ | Աղթուր Ամիրադյան | | | |
| Որակավորման վկայականի համարը | 038 | | | |
| Ստորագրություն | | | | |
| Իրավաբանական անձի անվանումը | «Ռեկոկ» ՍՊԸ | | | |
| ՀՎԴԴ | 07404699 | | | |
| Ստորագրություն | | | | |
| ամիս ամսաթիվ | չափագրության հատակագծի կազմման | 25.10.2023 | 08.01.2024 | Կ.Տ. |

ՀՈՂԱՄԱՍԻ ԻՐԱԴՐԱԿԱՆ ՀԱՏԱԿԱԳԻԾ

Հաստատում ենմ _____ 2024թ.

հանայնքի ղեկավար Կ.Տ.

անուն, ազգանուն

Մարզ Լոռի, համայնք Սպիտակ գյուղ Ծաղկաբեր

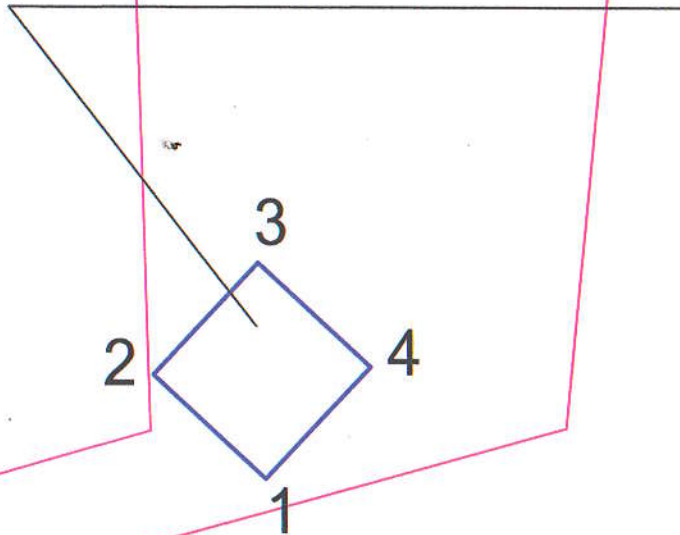
Մարզ, համայնք, հասցե

Դողահատկացման հիմքը

Սեփականատեր
ՀՀ ԼՈՐՈՒ ՄԱՐԶԻ ՍՊԻՏԱԿ ԶԱՂԱԶԱՅԻՆ
ՀԱՄԱՅՆԸ

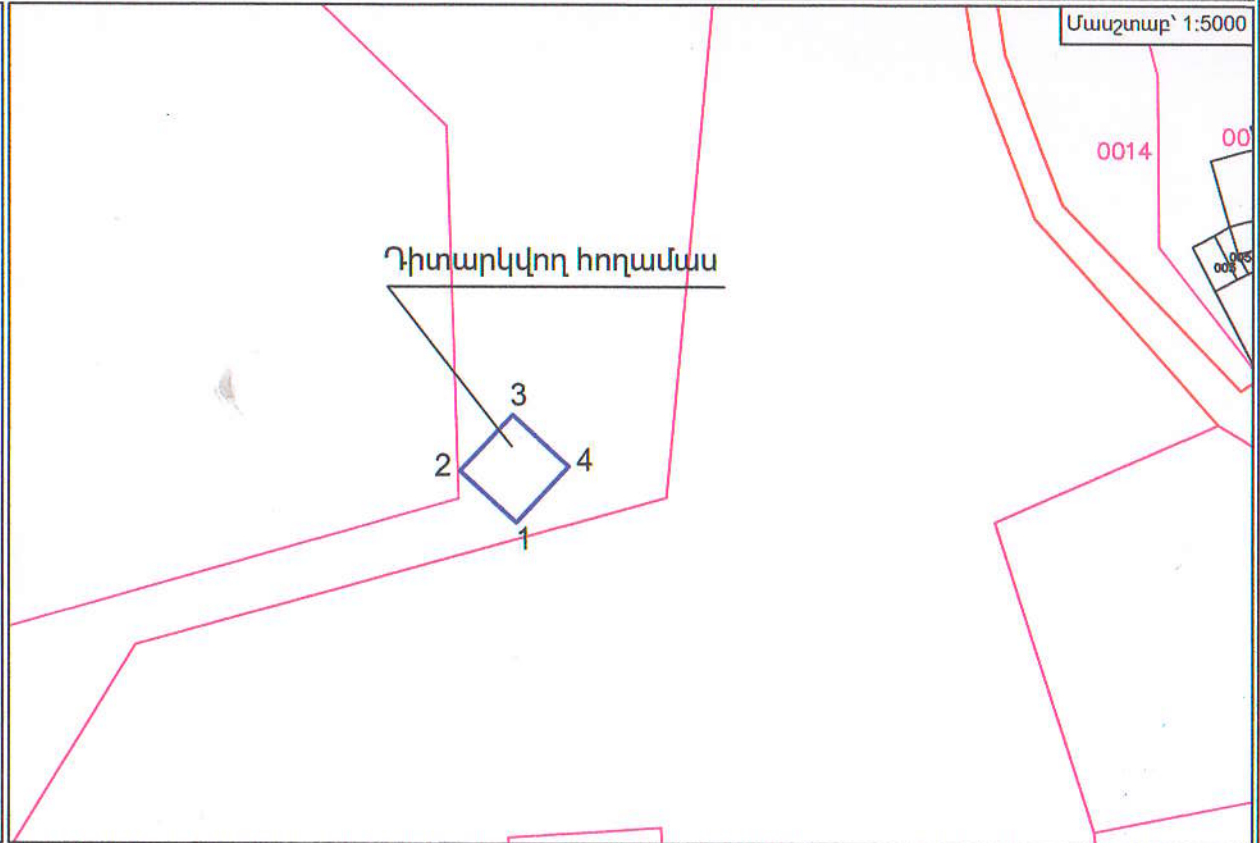
Մասշտաբ՝ 1:1000

Դիտարկվող հողամաս



Մասշտաբ՝ 1:5000

Դիտարկվող հողամաս



| | |
|---------------------------|---|
| Մակերես հա | 0.01 |
| Ծածկագիր | 06-049-0158-0054 |
| Նպատակային նշանակություն | Գյուղատնտեսական |
| Գործառնական նշանակություն | Արտավայր |
| Փոփոխվող հողամասի | |
| Մակերես հա | 0.01 |
| Նպատակային նշանակություն | Եներգետիկայի, տրանսպորտի, կապի, կոմունալ ենթակառուցվածքների |
| Գործառնական նշանակություն | Կապի |

| Հողամասի | | | |
|---------------------------|--------------|--------------|-------------------|
| Երբարարման (ընկման) կետեր | Կոորդինատներ | | Գծային չափերը (մ) |
| | X | Y | |
| 1 | 8423666.6020 | 4518667.0310 | 10.00 |
| 2 | 8423659.2652 | 4518673.8259 | 10.00 |
| 3 | 8423666.0705 | 4518681.1535 | 10.01 |
| 4 | 8423673.4128 | 4518674.3531 | 10.00 |
| 1 | 8423666.6020 | 4518667.0310 | |

| | | | |
|------------------------------|--------------------------------|------------------|------------|
| Որակավորում ունեցող անձ | | Արթուր Ամիրադյան | |
| Որակավորման վկայականի համարը | | 038 | |
| Ստորագրություն | | | |
| Իրավաբանական անձի անվանումը | | | |
| ՀՎՀՀ | | | |
| Ստորագրություն | | | |
| ամիս ամսաթիվ | չափագրության հատակագծի կազմման | 25.10.2023 | 08.01.2024 |

ԱՐԲԱՆՅԱԿԱՅԻՆ ԼՈՒՍԱՊԱՏԿԵՐԻ ԵՎ ԿԱԴԱՍՏՐԱՅԻՆ ՔԱՐՏԵԶԻ ՀԱՄԱԴՐՄԱՆ ՄԻԵՄԱ

Շինություններով ծանրաբեռնված հողամասերի գործառնական նշանակությունները նշվել է ըստ փաստացի օգտագործման

Հաստատում են _____ 2024թ.

Համայնքի ղեկավար Կ.Տ.

անուն, ազգանուն

Վարեյախող

Արուտավայր

Անտառ

Բնակելի կառ.

Դիտարկվող հողամաս

Վարեյախող

Վարեյախող

Արուտավայր

Անտառ

Բնակելի կառ.

Արուտավայր

Անտառ

Անտառ

Բնակելի կառ.

Google Earth