

Դ Ի Մ ՈՒ Մ

Հայտնում եմ Ձեզ, որ ըստ անշարժ գույքի սեփականության (օգտագործման) իրավունքի գրանցման թիվ 941826 և 2460496 վկայականների ինձ սեփականության իրավունքով պատկանող, Սպիտակ համայնքի Արևաշող բնակավայրում գտնվող 06-021-0060-0002 կադաստրային ծածկագրով 0,162 հա մակերեսով և 06-021-0007-0017 կադաստրային ծածկագրով 0,106 հա մակերեսով հողամասերի վրա կան ինքնակամ կառուցված շինություններ, որոնք ցանկանում եմ օրինականացնել (կից ներկայացնում եմ անշարժ գույքի չափագրություն):


Խնդրում եմ Ձեզ համապատասխան կարգով կատարել ինքնակամ կառույցների օրինականացում:

Կանխավ շնորհակալություն.

Ներկայացվող փաստաթղթերի ցանկ՝

№	Փաստաթղթի անվանումը	Կցված է (կատարվում է/նշում)
1.	Դիմում՝ լրացված սահմանված ձևով	✓
2.	Դիմումատու իրավաբանական անձի պետական գրանցման վկայականի պատճենը, ՀՎՀՀ, բանկային վավերապայմաններ	-
3.	Դիմումատու քաղաքացու անձը հաստատող փաստաթղթի պատճեն	✓
4.	Եզրակացություն շինությունների վերաբերյալ	✓
5.	Անշարժ գույքի չափագրություն	✓
6.	Անձնագրի պատճեն	✓


Դիմումատու՝



(ստորագրություն)

Զարգանդ Մանուկյան
(դիմումատուի անուն, ազգանուն)

11 / 10 2024 թ.



ՀՈՂԱՄԱՍԻ ՏՎՅԱԼՆԵՐԸ

ԿԱՂԱՍՏՐԱՅԻՆ ՀԱՄԱՐԸ 06021 7-17
 ՆՊԱՏԱԿԱՅԻՆ ՆՇԱՆԱԿՈՒԹՅՈՒՆԸ թևափայլայրոյթ
 ՕԳՏԱԳՈՐԾՄԱՆ ՆՊԱՏԱԿԸ փնտնելու
 ՀՈՂԱՄԱՍԻ ՉԱՓԸ (հա) 0,162
 ԻՐԱԿՈՒՆՔԻ ՏԵՍԱԿԸ անփայլափայլայրոյթ

ՇԵՆՔԻ ՏՎՅԱԼՆԵՐԸ

ԿԱՂԱՍՏՐԱՅԻՆ ՀԱՄԱՐԸ 06021 7-17.1
 ՆՊԱՏԱԿԱՅԻՆ ՆՇԱՆԱԿՈՒԹՅՈՒՆԸ թևափայլ
 ՕԳՏԱԳՈՐԾՄԱՆ ՆՊԱՏԱԿԸ փնտնելու
 ՄԱԿԵՐԵՍԸ (քառ. մ.) 123,7
 ԻՐԱԿՈՒՆՔԻ ՏԵՍԱԿԸ անփայլափայլայրոյթ

ՇԻՆՈՒԹՅԱՆ ՏՎՅԱԼՆԵՐԸ

Հ/Հ	ԿԱՂԱՍՏՐԱՅԻՆ ՀԱՄԱՐԸ	ՕԳՏԱԳՈՐԾՄԱՆ ՆՊԱՏԱԿԸ	ՄԱԿԵՐԵՍԸ (քառ.մ.)	ԻՐԱԿՈՒՆՔԻ ՏԵՍԱԿԸ

Լրացուցիչ նշումներ, փոփոխություններ _____

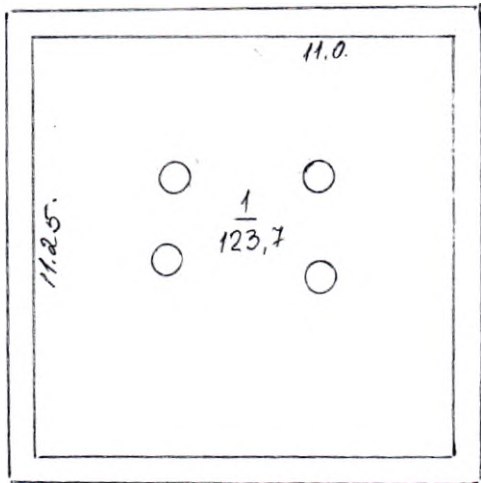
Կատարողներ՝ Գ. Գ. Գ.
 (ստորագրությունները)



ՇԵՆՔԻ ՀԱՏԱԿԱԳԻԾԸ

Մ 1:100

(մասշտաբը)



Նկար

H=1,0

h=2,2

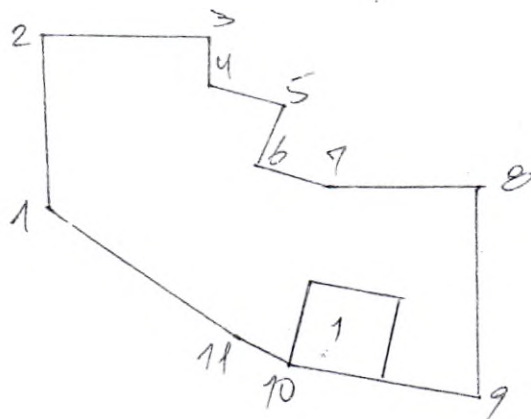
Կատարող

(ստորագրություն)



ՀՈՂԱՄԱՍԻ ՀԱՏԱԿԱԳԻԾԸ

1:1000
(մասշտաբը)



Պայթյունի համար	Կրիտորիումի չափը (մմ)	Առկա անվանակիր օբյեկտների անվանումները և նրանց նկարագրությունը (անվանումներ)
1-2	23.8	Վանակի շրջան
2-3	21.7	Բնակարանի շինություն
3-4	6.3	Վանակի շրջան
4-5	9.6	II-II
5-6	8.0	II-II
6-7	8.7	II-II
7-8	19.3	II-II
8-9	27.8	Վանակի շրջան
9-10	25.3	II-II
10-11	7.9	II-II
11-1	29.9	II-II

Քիմիական համադրում	Քիմիական անվանում
I	Արմատ

Կատարող Գ. Գրիգորյան
(ստորագրություն)



ԿԱՅԱԿԱՆԸ ՏՐԿԱԾ Է ԱՎԻԱՎԱՅՈՒՄՔԱՆԻ ՔԱՂ. ԻՐԱՎՈՒՆՔՈՎ
(սեփականության կամ օգտագործման)

Վահագնյան Պարույր
(սեփականատիրոջ (օգտագործողի) անունը (անվանումը))

Վահագնյան Զարգյան

Վահագնյան Բանվա

Վահագնյան Գրիգոր

Չասամբարյան Դավիթ

Չասամբարյան Կարեն
(անշարժ գույքի գտնվելու վայրը (հասցեն), անվանումը)

Վանաձորի հայաձուլում, Երևան ԵԿԱՏԱՍՏԵ

Վանաձորի հայաձուլում, Երևան
(անշարժ գույքի ձեռքբերման իրավունքը հաստատող փաստաթղթի անվանումը)

Կապիտալիզացիա 14.06.98թ. թիվ 9/40 պրոչ. Երևան ԳԻՄԱՆ ԿՐԱ

Դասամբարյան 25.02.98թ. թիվ 114 պրոչ. Երևան

ԳՐԱՆՑՎԱԾ Է ՀԱՅԱՍՏԱՆԻ ՀԱՆՐԱՊԵՏՈՒԹՅԱՆ ԿԱՌԱՎԱՐՈՒԹՅԱՆ ԱՌԵՆԹԵՐ
ԱՆՇԱՐԺ ԳՈՒՅԻ ԿԱՂԱՍՏՐԻ ՊԵՏԱԿԱՆ ԿՈՄԻՏԵԻ, ԳՈՒՅԻ ԵԿԱՏԱՍՏԵ
ԻՐԱՎՈՒՆՔՆԵՐԻ ՊԵՏԱԿԱՆ ԳՐԱՆՑՄԱՆ ՄԻԱՍՆԱԿԱՆ
06021 4-5 ՄԱՏՅԱՆԻ 58 ՀԱՄԱՐԻ ՏԱԿ:

ՍՈՒՅՆ ԿԱՅԱԿԱՆԸ ԿԱՁՄՎԱԾ Է ԵՐԿՈՒ ՕՐԻՆԱԿԻՑ. ՄԵԿԸ ՏՐԿՈՒՄ Է ՍԵՓԱԿԱՆԱՏԻՐՈՋԸ
(ՕԳՏԱԳՈՐԾՈՂԻՆ), ՄՅՈՒՄԸ ՊԱՅԿՈՒՄ Է ՀԱՅԱՍՏԱՆԻ ՀԱՆՐԱՊԵՏՈՒԹՅԱՆ
ԿԱՌԱՎԱՐՈՒԹՅԱՆ ԱՌԵՆԹԵՐ ԱՆՇԱՐԺ ԳՈՒՅԻ ԿԱՂԱՍՏՐԻ ՊԵՏԱԿԱՆ ԿՈՄԻՏԵԻ
ՏԱՐԱԾՔԱՅԻՆ ԱՏՈՐԱԲԱԺԱՆՈՒՄՈՒՄ:

ՀԱՅԱՍՏԱՆԻ ՀԱՆՐԱՊԵՏՈՒԹՅԱՆ ԿԱՌԱՎԱՐՈՒԹՅԱՆ
ԱՌԵՆԹԵՐ ԱՆՇԱՐԺ ԳՈՒՅԻ ԿԱՂԱՍՏՐԻ ՊԵՏԱԿԱՆ
ԿՈՄԻՏԵԻ ՏԱՐԱԾՔԱՅԻՆ ԱՏՈՐԱԲԱԺԱՆՄԱՆ
ԴԵԿՒՄԲՐ 2002 թ.
(ստորագրություն)
4. 8.
« 30 » Ավագյան Գրիգոր 2002 թ.

941826

ՎԿԱՅԱԿԱՆԸ ՏՐԿԱԾ Է Քննարկման համարիչ անհրաժեշտության ԻՐԱՎՈՒՆԵՐՈՎ
(սեփականության կամ ծախսագործման)

Վանուկյան Զարգանդ Վենիամինի
(սեփականատիրոջ (օգտագործողի) անունը (անվանումը))

Ջալալյան Թամարա Կարսպովի

Վանուկյան Ռոման Զարգանդի

Վանուկյան Գրիգոր Զարգանդի

Լոռու Տար. Ներկաչոզի համայնք,
(անշարժ գույքի գտնվելու վայրը (հասցեն), անվանումը)

Կենտրոնից հոգաճար: ՆԿԱՏԱՍԱՐ

Հողի սեր. կնիք համաձ. 14.06.91թ. թ. 109/1 որոշման
(անշարժ գույքի ձեռքբերման իրավունքը հաստատող փաստաթղթի անվանումը)

ՀԻՄԱՆ ՎՐԱ

ԳՐԱՆՑՎԱԾ Է ՀԱՅԱՍՏԱՆԻ ՀԱՆՐԱՊԵՏՈՒԹՅԱՆ ԿԱՌԱՎԱՐՈՒԹՅԱՆ ԱՌԸՆԹԵՐ
ԱՆՇԱՐԺ ԳՈՒՅՔԻ ԿԱԴԱՍՏՐԻ ՊԵՏԱԿԱՆ ԿՈՄԻՏԵԻ, ԳՈՒՅՔԻ ՆԿԱՏԱՍԱՐ
ԻՐԱՎՈՒՆԵՐԵՐԻ ՊԵՏԱԿԱՆ ԳՐԱՆՑՄԱՆ ՄԻԱՍՆԱԿԱՆ
06-021 - 4 - 3 ՄԱՏՅԱՆԻ 132 ՀԱՄԱՐԻ ՏԱԿ:

ՍՈՒՅՆ ՎԿԱՅԱԿԱՆԸ ԿԱԶՄՎԱԾ Է ԵՐԿՈՒ ՕՐԻՆԱԿԻՑ. ՄԵԿԸ ՏՐԿՈՒՄ Է ՍԵՓԱԿԱՆԱՏԻՐՈՋԸ
(ՕԳՏԱԳՈՐԾՈՂԻՆ), ՄՅՈՒՍԸ ՊԱՅՎՈՒՄ Է ՀԱՅԱՍՏԱՆԻ ՀԱՆՐԱՊԵՏՈՒԹՅԱՆ
ԿԱՌԱՎԱՐՈՒԹՅԱՆ ԱՌԸՆԹԵՐ ԱՆՇԱՐԺ ԳՈՒՅՔԻ ԿԱԴԱՍՏՐԻ ՊԵՏԱԿԱՆ ԿՈՄԻՏԵԻ
ԱՇԽԱՏԱԿԱԶՄԻ ՏԱՐԱԾՔԱՅԻՆ ԱՏՈՐԱԲԱԺԱՆՈՒՄՈՒՄ:


ՀԱՅԱՍՏԱՆԻ ՀԱՆՐԱՊԵՏՈՒԹՅԱՆ ԿԱՌԱՎԱՐՈՒԹՅԱՆ
ԱՌԸՆԹԵՐ ԱՆՇԱՐԺ ԳՈՒՅՔԻ ԿԱԴԱՍՏՐԻ ՊԵՏԱԿԱՆ
ԿՈՄԻՏԵԻ ԱՇԽԱՏԱԿԱԶՄԻ ՏԱՐԱԾՔԱՅԻՆ ԱՏՈՐԱԲԱԺԱՆՄԱՆ
ՂԵԿԱԿԱՆ Կ. Ն. Մանուկյան
(ստորագրությունը)

Կ.Տ.
« 9 » սեպտեմբեր 2008 թ.

2460496

ՀՈՂԱՄԱՍԻ ՀԱՏԱԿԱԳԻՃԸ

1:1000
(մասշտաբը)



կարգաճ	Երկարություն ճակատի կողմից	Ուղի ելանկից անհրաժեշտագույն կողմից և անհրաժեշտագույն կողմից - արժեքները
1-2	29,50	անհրաժեշտագույն կողմից
2-3	31,8	" - "
3-4	33,50	Չանհրաժեշտագույն
4-5	9,3	անհրաժեշտագույն կողմից և 2
5-1	25,5	արժեքները կողմից

Կատարող

[Signature]
(ստորագրություն)

ՇԵՆՔԻ ՀԱՏԱԿԱԳԻԾԸ

(մասշտաբը)

Կատարող

(ստորագրությունը)



ՀՈՂԱՄԱՍԻ ՏՎՅԱԼՆԵՐԸ

ԿԱԴԱՍՏՐԱՅԻՆ ՀԱՄԱՐԸ 06-021-060-002

ՆՊԱՏԱԿԱՅԻՆ ՆՇԱՆԱԿՈՒԹՅՈՒՆԸ Բնակարանային

ՕԳՏԱԳՈՐԾՄԱՆ ՆՊԱՏԱԿԸ Կենտրոն

ՀՈՂԱՄԱՍԻ ՉԱՓԸ (հա) 0,106

ԻՐԱՎՈՒՆՔԻ ՏԵՍԱԿԸ անփափաճ ուղղակի

ՇԵՆՔԻ ՏՎՅԱԼՆԵՐԸ

ԿԱԴԱՍՏՐԱՅԻՆ ՀԱՄԱՐԸ _____

ՆՊԱՏԱԿԱՅԻՆ ՆՇԱՆԱԿՈՒԹՅՈՒՆԸ _____

ՕԳՏԱԳՈՐԾՄԱՆ ՆՊԱՏԱԿԸ _____


ՄԱԿԵՐԵՍԸ (քառ. մ.) _____

ԻՐԱՎՈՒՆՔԻ ՏԵՍԱԿԸ _____

ՇԻՆՈՒԹՅԱՆ ՏՎՅԱԼՆԵՐԸ

Հ/Հ	ԿԱԴԱՍՏՐԱՅԻՆ ՀԱՄԱՐԸ	ՕԳՏԱԳՈՐԾՄԱՆ ՆՊԱՏԱԿԸ	ՄԱԿԵՐԵՍԸ (քառ.մ.)	ԻՐԱՎՈՒՆՔԻ ՏԵՍԱԿԸ

Լրացուցիչ նշումներ, փոփոխություններ _____

Կատարողներ՝ 
(ստորագրությունները)

Республика Армения
ООО "Ванадзори нахагцох"



Republic of Armenia
"Vanadzori nahagtsogh" LTD

ք. Վանաձոր Տիգրան Մեծի 22, 410 սեն. .
հեռ. /077-99-88-87/
էլ. հասցե՝ vnnakh2014@mail.ru

г. Ванадзор Тигран Меци 22, 410 ком. .
тел. /077-99-88-87/
эл. Почта vnnakh2014@mail.ru

st. Tigran Metsi 22, t. Vanadzor, 410 room. .
tel. /077-99-88-87/
e-mail vnnakh2014@mail.ru


վՆ 1- 323/ 24 Ի


« 09 » 10 2024 թ.

ՀՀ Լոռու մարզ, Սպիտակ համայնք, գ.
Արևաշող 1-ին փող. թիվ 9 նկուղ հասցեի
բնակիչ Ջարգելի Ջ. Մանուկյանին

Հարգելի Ջ. Մանուկյան

Ձեզ եմ ներկայացնում ՀՀ Լոռու մարզ, Սպիտակ համայնք, գ. Արևաշող
բնակավայր 06-021-0060-0002 կադաստրային ծածկագրով հողամասում կառուցված
շինությունների տեխնիկական վիճակի վերաբերյալ եզրակացություն:

Տնօրեն  Վ. Վեքիլյան





Ե Ջ Ր Ա Կ Ա Ց ՈՒ Թ Յ ՈՒ Ն

2024 թ.

ՀՀ Լոռու մարզ, Սպիտակ համայնք, գ. Արևաշող
բնակավայր 06-021-0060-0002 կադաստրային ծածկագրով
հողամասում կառուցված շինությունների տեխնիկական
վիճակի վերաբերյալ :

Կառույցի տեխնիկական վիճակի վերաբերյալ եզրակացությունը կատարվել է շինության
սեփականատեր Ջարգանդ Մանուկյանի հետ կնքված 323/24 Ի պայմանագրի հիման վրա:

Վերը նշված հասցեում կառուցված բանկելի տունն իրենից ներկայացնում է ուղղանկյուն
հատակագծով տուֆ քարից պատերով, ե/բ և մետաղական հիմնակմախքով, երկու հարկանի
շինություն: Վերը նշված հասցեում կառուցված շինության ներքին մակերեսներն հետևյալն է.
բնակելի տուն 1-ին հարկ ` 77.77 քմ, բնակելի տուն 2-րդ հարկ ` 74.4 քմ, բաց պատշգամբ` 26.62քմ:
Շինությունների մաքուր բարձրություններն են ` 2.8-2.9 մ:

Պատերը - տուֆ քար, բետոն /հաստ. 150 -560 մմ/

Ծածկը - ե/բ, միաձույլ սալ

Դռները և պատուհանները - փայտ, մետաղապլաստ

Հատակները - փայտ, բետոն, լամինատ, կերամիկական սալիկներ

Տանիքը - լանջավոր է փայտե հիմնակմախքով, ծածկույթը ` ց/պրոֆիլավոր թիթեղից

Ջրահեռացումը - ազատ

Հ Ե Տ Ա Ջ Ո Տ ՈՒ Թ Յ Ա Մ Բ Պ Ա Ր Չ Կ Ե Ց

- Կառույցն իրականացված է ՀՀ ՇՆ 20.04-»Երկրաշարժադիմացկուն շինարարություն.
Նախագծման նորմեր« շինարարական նորմաներին համապատասխան
- Պատերում և կրող կոնստրուկցիաներում ճկվածքներ, ճաքեր և այլ վնասվածքներ չկան
- Շինությունն ունի բավարար ամրություն և տարածական կոշտություն:

Ե Ջ Ր Ա Կ Ա Ց Վ ՈՒ Մ Է

Ելնելով հետազոտության արդյունքներից, գտնում ենք, ՀՀ Լոռու մարզ, Սպիտակ
համայնք, Սպիտակ համայնք, գ. Արևաշող բնակավայր 06-021-0060-0002 կադաստրային
ծածկագրով հողամասում Ջարգանդ Մանուկյանի կողմից կառուցված շինությունների տեխնիկական
վիճակը ըստ վնասվածության նորմատիվ սանդղակի ցուցանիշների գնահատվում է բավարար`
դրանք կառուցված չեն ինժեներատրանսպորտային օբյեկտների անվտանգության գոտիներում,
կառուցված չեն քաղաքաշինական նորմերի ու կանոնների էական խախտումներով և ենթակա են
հետագա շահագործման:

„ՎՍՆԱՉՈՐԻ ՆԱԽԱԳԾՈՂ“, ՍՊԸ

ՏՆՕՐԵՆ




Վ. ՎԵՔԻԼՅԱՆ



Կադաստրի
կոմիտե

ՀԱՇՎԱՌՄԱՆ (ՉԱՓԱԳՐՄԱՆ) ՏՎՅԱԼՆԵՐԻ ՄՈՒՏՔԱԳՐՄԱՆ ՏԵՂԵԿԱՆՔ

1. Սեփականատեր(ա.ա.հ)
ՉԱՐՉԱՆԴ ՄԱՆՈՒԿՅԱՆ ՎԵԼԻԽԱՆԻ
2. Հասցե
3. Հիմնական միավոր
06-021-0060-0002 ՉԱՐՉԱՆԴ ՄԱՆՈՒԿՅԱՆ
4. Չափագրված հողամասի
Կադաստրային ծածկագիր- 06-021-0060-0002
5. Որակավորում ունեցող անձ(ա.ա.հ)
ԱՐԵՆ ՄԱՐԳԱՐՅԱՆ ՌՈՒԲԵՆԻ
6. Որակավորման վկայականի համար, տրման ամիս, ամսաթիվ
0472 2023-05-17
7. Չափագրման տվյալների մուտքագրման ծածկագիր
2023VXFJWW 
8. Մուտքագրման ամիս, ամսաթիվ
2023-12-06 13:55:08

ՇԻՆՈՒԹՅՈՒՆՆԵՐԻ ԲՆՈՒԹԱԳԻՐ

Հավելյալ

Մարզ, համայնք, հասցե

		Նշ		Նպատակային նշանակություն		Փորձառնական նշանակություն		Հարկ		Մակերես (քմ)		Քարձրություն (մ)		Ծավալ (խմ)		Կառուցման տարեթիվ		Տանիքի նյութ (քմ)		Ավարտվածության աստիճան (քմ)		Շինությունների կառուցման նյութի կամ կառուցվածքի տեսակը		Միջնորդային ծածկի նյութ		Արտաքին հարդարում կողմերի					
1	2	3	4	5	6	7	8	9	10	11	12	13	14	15	16	17	18	19	20	21	22	23	24	25	26	27	28	29	30	31	32
Բնակելի	Բնակելի	Բնակելի տուն	1	2		77.77	2.80	217.76	2009								V														
Բնակելի	Բնակելի	Բնակելի տուն	2	2		74.40	2.90	215.76	2009	V							V														
Բնակելի	Բնակելի	Բնակելի տուն p/պ կամ w/h	2	2		26.62			2009																						

Շինությունների ընդհանուր մակերեսը (քմ)		Սյուբսիդ	
35	36	37	
178.79		178.79	

Հողատարածության հարկային փոխանցման հավանագր

Լոռու մարզ Ապրիլյան համայնք գ պրևաշտի

Սարգ, համայնք, հասցե

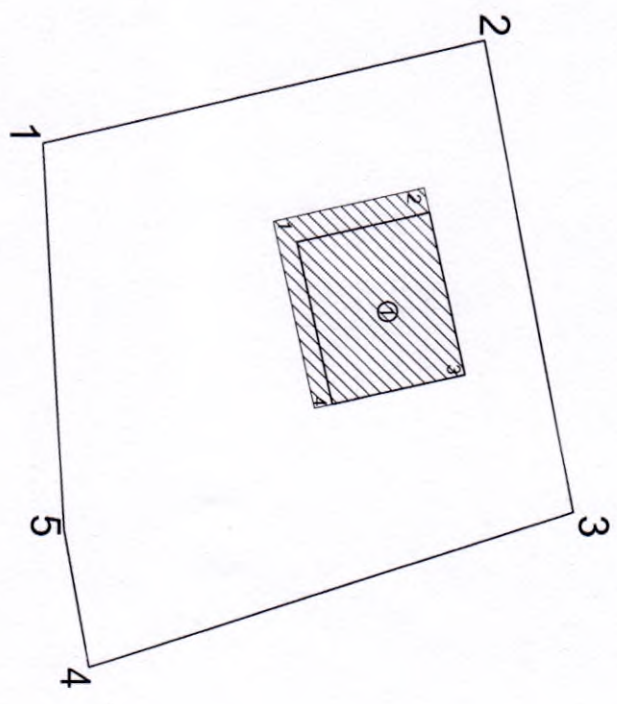
Հողատարածություն հրվեր

Հաստատում են _____ 2023թ.

Համայնքի ղեկավար Կ.Տ.

Բաժնային Արհիտրություն

ամուր, սպեցիալիզացիոն, հայրամուտ



Սակերես հա 0,105823

Օձակագիր 06-021-0060-0002

Նպատակային նշանակություն Բնակավայրերի

Գործառնական նշանակություն բնակելի կառուցապատման

Լրացրել է Երվանդ Հատակագծում շտրիչակա՞ծ սասերը
 հանրիսանում են հիքսակա՞ծ շիտերուններ:

Հողամասի

Հիշատակային (գեկան) կետեր	Կողորինատներ	Գճային չափերը (մ)
	X Y	
1	8439025.6702 4524150.6693	29.89
2	8439018.9971 4524179.8057	31.79
3	8439050.2525 4524185.6068	33.49
4	8439060.3257 4524153.6714	9.29
5	8439051.1826 4524152.0103	25.55
1	8439025.6702 4524150.6693	

Սաւշտար 1:500

Արեւ Կարգաւոր

Ռրակաւորում ունեցող անձ

Ռրակաւորման վկայաւանի համարը

Ստորագրություն

Իրակաւրանաւան անձի անվանումը

ՀԳԳԳ

Ստորագրություն

ամիս չափագրության 30.11.2023 թ

ամիս չափագրության 01.12.2023 թ

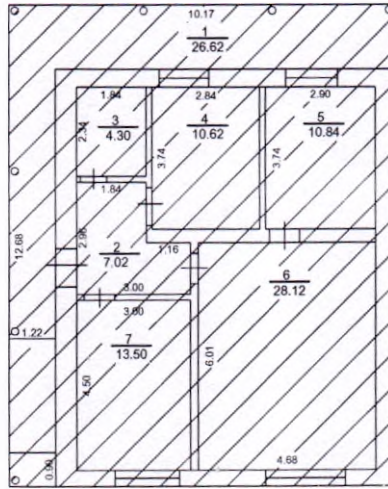


Լոռու մարզ Սպիտակ համայնք գ Արևաշող

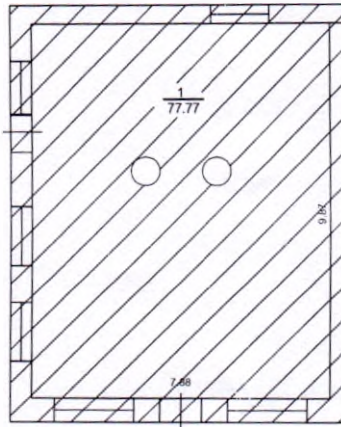
Մարզ, համայնք, հասցե

Սեփականատեր

Մանուկյան Չարգանդ



1-ին հարկ
D=0.56, 0.51, 0.42
h=2.90
d=0.15, 0.20, 0.35



Նկուղ
D=0.48, 0.51
h=2.80

Լրացուցիչ նշումներ. Հատակագծում շտրիխված մասերը հանդիսանում են ինքնակամ շինություններ:

Մասշտաբ 1:200

Որակավորում ունեցող անձ	Արևիկա Կառուցման ՍՊԸ
Որակավորման վկայականի համարը	872
Ստորագրություն	Վահագն Կարսոցյան
Իրավաբանական անձի անվանումը	«ԿՊՈՑՏԻՆԻ ԱՐՎԻԿԱ» ՍՊԸ
ՀՎՀՀ	0608345
Ստորագրություն	Կ.Ս.
ամիս	30.11.2023 թ
ամսաթիվ	01.12.2023 թ
չափագրության հատկագծի կազմման	

1 Բնակելի տուն			
Հրատարակման (բնկան) կետեր	Կտրոլի թվանոթներ		Գծախն չափերը (մ)
	X	Y	
1	8439030.8628	4524165.8831	10.17
2	8439028.7033	4524175.8212	12.68
3	8439041.0941	4524178.5136	10.17
4	8439043.2536	4524168.5755	12.68
1	8439030.8628	4524165.8831	

ԼՐԵՆ ՍՆՊԻՐԱԿՐԱԿ

Որակավորում ունեցող անձ

Որակավորման վկայականի համարը


Ստորագրություն

Իրավաբանական անձի անվանումը

ՀԿՀՀ

Ստորագրություն

ամիս	չափագրության	30.11.2023 թ
անսաբիլ	հատակագծի կազմման	01.12.2023 թ



Հողատասի ՀԱՏԱԿԱԳԻՑ

Լոռու մարզ Ապրիտակ համայնք գ Արևաշող

Մարզ. համայնք, հացք

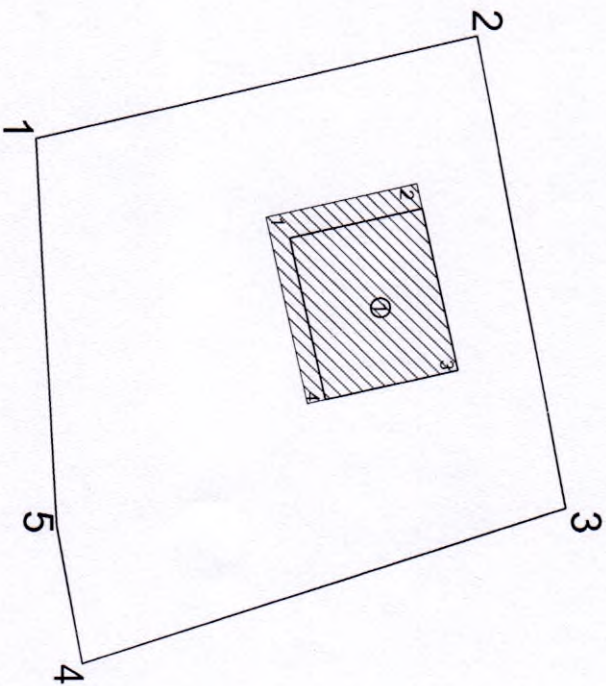
Հողատիրացունի Իրիցը

Հաստատում են _____ 2023թ.

Հանայնքի ղեկավար Կ.Տ.

Քաջարյո Արևիկոյան

ամր. ազգատուն, հայրատուն



0.105823

06-021-0060-0002

Բնակավայրերի

բնակելի կառուցապատման

Լրացրել են: Հատակագծում շտրիկներն առանց
հանդիսանում են հիքնակամ շինություններ:

Հողմանախ

Երկարությունը (մետր)	Հողորդի անուններ	Գծային չափերը (մ)	
	X	Y	
1	8439025.6702	45224150.6693	29.89
2	8439018.9971	45224179.8057	31.79
3	8439050.2525	45224185.6068	33.49
4	8439060.3257	45224153.6714	9.29
5	8439051.1826	45224152.0103	25.55
1	8439025.6702	45224150.6693	

Մասշտաբ 1:500

Սրբն Աստղարյան

Պրակավորում ունեցող անձ

Պրակավորման վկայականի համարը

Ստորագրություն

Իրավաբանական անձի անվանումը

ՔԿԴԴ

Ստորագրություն

ամիս

ամսաթիվ

չափագրության

հատակագծի

կազմման

30.11.2023 թ

01.12.2023 թ

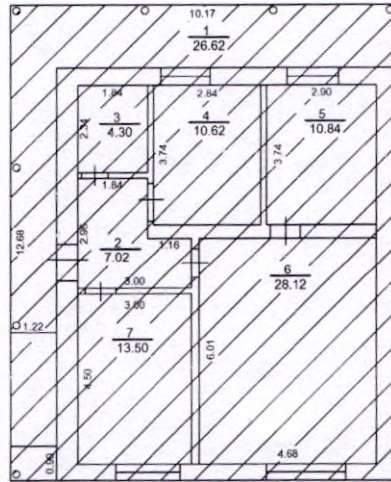


Լոռու մարզ Սպիտակ համայնք գ Արևաշող

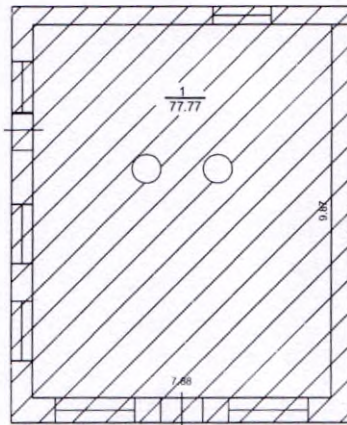
Մարզ, համայնք, հասցե

Սեփականատեր

Մանուկյան Չարգանդ



1-ին հարկ
D=0.56, 0.51, 0.42
h=2.90
d=0.15, 0.20, 0.35



Նկուղ
D=0.48, 0.51
h=2.80

Լրագրողի նշումներ. Հատակագծում շտրիխված մասերը հանդիսանում են ինքնակամ շինություններ:

Մասշտաբ 1:200

Որակավորում ունեցող անձ	Արեւ Մարգարյան	
Որակավորման վկայականի համարը	ՀԱՄԻՐ 00988	
Ստորագրություն		
Իրավաբանական անձի անվանումը	«ՏԱՄԻՐ ԲՆՈՎԱՆՆԵՐ» ՍՊԸ	
ՀՎՀՀ	06088946	
Ստորագրություն		
ամիս	չափազուրկ	30.11.2023 թ
ամսաթիվ	հատակագծի կազմման	01.12.2023 թ



Կ.Տ.

1. Բազմելի տուն		Չափեր չափերը (մ)
Ընդարձակումը (գեկնում) կետեր	Կողովրդանամներ	
	X	Y
1	8439030.8628	4524165.8831
		10.17
2	8439028.7033	4524175.8212
		12.68
3	8439041.0941	4524178.5136
		10.17
4	8439043.2536	4524168.5755
		12.68
1	8439030.8628	4524165.8831

Որակավորում ունեցող անձ	Մինչև հիմնադրում	
Որակավորման վկայականի համարը		
Ստորագրություն		
Խրակաբանական անձի անվանումը		
ՀԿԻԴ	0696884915	
Ստորագրություն		
ամիս	չավազդության	30.11.2023 թ
անասրի	հատակագծի կազմման	01.12.2023 թ





ք. Վանաձոր Տիգրան Մելի 22, 410 սեն.
հեռ. /077-99-88-87/
էլ. հասցե՝ vnnakh2014@mail.ru

г. Ванадзор Тигран Мели 22, 410 ком..
тел. /077-99-88-87/
эл. Почта vnnakh2014@mail.ru

st. Tigran Metsi 22, t. Vanadzor, 410 room..
tel. /077-99-88-87/
e-mail vnnakh2014@mail.ru

ՎՆ 1- 324/ 24 Ի

« 09 » 10 2024 թ.

ՀՀ Լոռու մարզ, Սպիտակ համայնք, գ.
Արևաշող 1-ին փող. թիվ 9 նկուղ հասցեի
բնակիչ Ջարգանդ Մանուկյանին

Հարգելի Ջ. Մանուկյան

Ձեզ եմ ներկայացնում ՀՀ Լոռու մարզ, Սպիտակ համայնք, գ. Արևաշող
բնակավայր 06-021-0007-0017 կադաստրային ծածկագրով հողամասում կառուցված
շինությունների տեխնիկական վիճակի վերաբերյալ եզրակացություն:



Տնօրեն՝

Վ. Վեքիյան

Ե Ջ Ր Ա Կ Ա Ց ՈՒ Թ Յ ՈՒ Ն

2024 թ.

ՀՀ Լոռու մարզ, Սպիտակ համայնք, գ. Արևաշող
բնակավայր 06-021-0007-0017 կադաստրային ծածկագրով
հողամասում կառուցված շինությունների տեխնիկական
վիճակի վերաբերյալ:

Կառույցի տեխնիկական վիճակի վերաբերյալ եզրակացությունը կատարվել է շինության
սեփականատեր Ջարգանդ Մանուկյանի հետ կնքված 324/24 Ի պայմանագրի հիման վրա:

Վերը նշված հասցեում կառուցված բանկելի տները իրենցից ներկայացնում են
ուղղանկյուն և բազմանկյուն հատակագծերով, տուֆ քարից, բետոնից և աղյուսից պատերով, ե/բ և
մետաղական հիմնակմախքով, մեկ հարկանի շինություններ: Վերը նշված հասցեում կառուցված
շինությունների ներքին մակերեսներն հետևյալն են. բնակելի տուն նկուղ՝ 123.2քմ, բնակելի տուն
1-ին հարկ՝ 80.74 քմ, աստիճանահարթակ՝ 51.79քմ, բնակելի տուն նկուղ՝ 95.0քմ, բնակելի տուն 1-
ին հարկ՝ 101.27 քմ, աստիճանահարթակ՝ 20.55քմ, անասնաշենք՝ 53.53քմ: Շինությունների
մաքուր բարձրություններն են՝ 2.0-2.86 մ:

Պատերը - տուֆ քար, բետոն, աղյուս /հաստ. 150 -680 մմ/

Ծածկը - ե/բ, միաձույլ սալ, փայտ

Դռները և պատուհանները - փայտ, մետաղապլաստ, մետաղական

Հատակները - փայտ, բետոն, լամինատ, կերամիկական սալիկներ

Տանիքը - լանջավոր է փայտե հիմնակմախքով, ծածկույթը՝ ց/պրոֆիլավոր թիթեղից,
ասբոշիֆեր

Ջրահեռացումը - ազատ

Հ Ե Տ Ա Ջ Ո Տ ՈՒ Թ Յ Ա Մ Բ Պ Ա Ր Զ Կ Ե Ց

- Կառույցն իրականացված է ՀՀ ՇՆ 20.04-»Երկրաշարժադիմացկուն շինարարություն.
Նախագշման նորմեր« շինարարական նորմաներին համապատասխան
- Պատերում և կրող կոնստրուկցիաներում ճկվածքներ, ճաքեր և այլ վնասվածքներ չկան
- Շինությունն ունի բավարար ամրություն և տարածական կոշտություն:

Ե Ջ Ր Ա Կ Ա Ց Կ ՈՒ Մ Է

Ելնելով հետազոտության արդյունքներից, գտնում ենք, ՀՀ Լոռու մարզ, Սպիտակ
համայնք, Սպիտակ համայնք, գ. Արևաշող բնակավայր 06-021-0007-0017 կադաստրային
ծածկագրով հողամասում Ջարգանդ Մանուկյանի կողմից կառուցված շինությունների տեխնիկական
վիճակը ըստ վնասվածության նորմատիվ սանդղակի ցուցանիշների գնահատվում է բավարար՝
դրանք կառուցված չեն ինժեներատրանսպորտային օբյեկտների անվտանգության գոտիներում,
կառուցված չեն քաղաքաշինական նորմերի ու կանոնների եական խախտումներով և ենթակա են
հետագա շահագործման:

„ՎԱՆԱՋՈՐԻ ՆԱԽԱԳԾՈՂ,, ՍՊԸ
ՏՆՕՐԵՆ



Վ. ՎԵՔԻԼՅԱՆ



ՀԱՇՎԱՌՄԱՆ (ՉԱՓԱԳՐՄԱՆ) ՏՎՅԱԼՆԵՐԻ ՄՈՒՏՔԱԳՐՄԱՆ ՏԵՂԵԿԱՆՔ

1. Սեփականատեր(ա.ա.հ)

ՉԱՐՉԱՆԴ ՄԱՆՈՒԿՅԱՆ ՎԵԼԻԽԱՆԻ

2. Հասցե

3. Հիմնական միավոր

06-021-0007-0017 ՉԱՐՉԱՆԴ ՄԱՆՈՒԿՅԱՆ

4. Չափագրված հողամասի

Կադաստրային ծածկագիր- 06-021-0007-0017

5. Որակավորում ունեցող անձ(ա.ա.հ)

ԱՐԵՆ ՄԱՐԳԱՐՅԱՆ ՌՈՒԲԵՆԻ

6. Որակավորման վկայականի համար, տրման ամիս, ամսաթիվ

0472 2023-05-17

7. Չափագրման տվյալների մուտքագրման ծածկագիր

2023QKGBCB



8. Մուտքագրման ամիս, ամսաթիվ

2023-12-06 13:56:42

ՇԻՆՈՒԹՅՈՒՆՆԵՐԻ ԲՆՈՒԹԱԳԻՐ

Հավելի

Սարգ, համայնք, հասցե

		Նշ		Հարկ		Հարկայնություն		Մակերես (քմ)		Բարձրություն (մ)		Ծավալ (խմ)		Կառուցման տարեթիվ		Տարիքի նյութ (քմ)				Ավարտվածության աստիճան (քմ)				Շինությունների կառուցվածքի տեսակը							Միջնարկային ծածկի նյութ		Արտաքին հարդարող ըստ կողմի		
1	2	3	4	5	6	7	8	9	10	11	12	13	14	15	16	17	18	19	20	21	22	23	24	25	26	27	28	29	30	31	32				
	Նպատակային նշանակություն	Գործառնական նշանակություն	Հարկ	Հարկայնություն	Օրինական	Ինքնակամ	Բարձրություն (մ)	Ծավալ (խմ)	Կառուցման տարեթիվ	Թիթեղ	Թերթեքաքար /շիֆեր/	Կղմկնկր	Այլ ջրամեկուսիչ նյութ	Անավարտ	Մինչև 50%	50%-80%	80% և ավելի	Հիմնակմադրային	Խոշարապանել, Խոշորաբլոկ	Բազալտ	Տուֆ	Երկաթբետոն	Մետաղ	Աղյուս կամ սևամեջ բլոկ >	Փայտ	Խամ քար, կոպիտաշատ քար , ալյ	Փայտ կամ ալյ նյութ	Երկաթբետոն	Սրբատաշ	Երեսպատված	Սվաղած				
1	Բնակելի	Բնակելի	Նկուղ	նկուղ	1	123.20	2.86	352.35	ըստ կարգըծի								V				V							V							
1	Բնակելի	Բնակելի տուն p/պ կամ ա/հ	1	1		51.79			2008																										
1	Բնակելի	Բնակելի տուն	1	1		80.74	2.85	230.11	2008	V							V				V														
2	Բնակելի	Բնակելի տուն	1	1		95.00	2.10	199.50	1990								V																		
2	Բնակելի	Բնակելի տուն	1	1		101.27	2.68	271.40	1990	V							V						V												
2	Բնակելի	Բնակելի տուն p/պ կամ ա/հ	1	1		20.55			1990								V																		
3	Բնակելի	Ամսամնաշենք	1	1		53.53	2.00	107.06	1990		V						V																		

Շինությունների բնութագրող մակերեսը (քմ)

Այդ թվում

Օրինական կառուցված (քմ)

Ինքնակամ կառուցված (քմ)

35

36

526.08

123.2

37

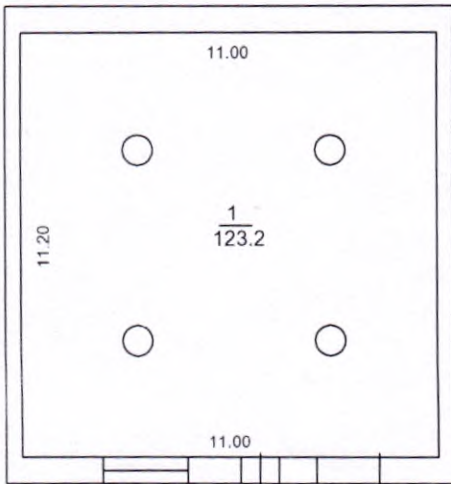
402.88

Լոռու մարզ համայնք Սպիտակ գ. Արևաշող

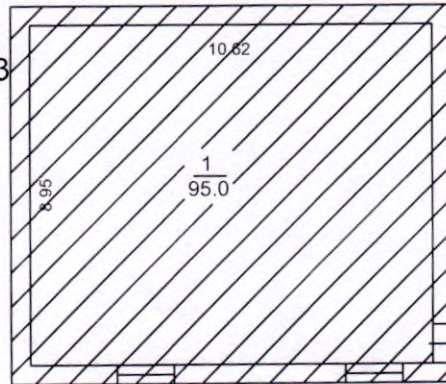
Մարզ, համայնք, հասցե

Սեփականատեր

Չարզանդ Վեյիխանի Մանուկյան

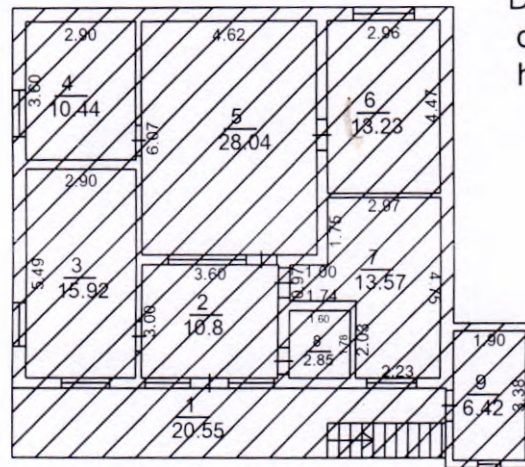
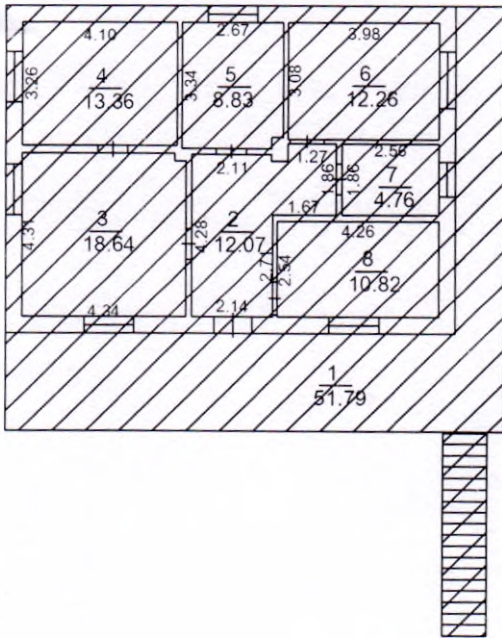


1. Նկուղ
D=0,56,0.43
h=2.86



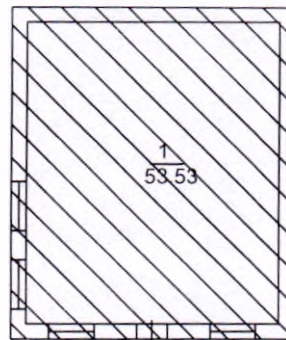
2. Նկուղ
D=0,5
h=2.1

1. քնակեղի տուն
D=0.45,0.43
d=0.20,0.17,0.15
h=2.85



2. քնակեղի տուն
D=0.35,0.27
d=0.26,0.3,0.15
h=2.68

3. անասնաշենք
D=0,4
h=2.0



Լրացուցիչ նշումներ. Հատակագծում շտրիխված մասերը հանդիսանում են ինքնակամ շինություններ:

Մասշտաբ 1:200

Որակավորում ունեցող անձ	Արմեն Մանուկյան	
Որակավորման վկայականի համարը	47	
Ստորագրություն		
Իրավաբանական անձի անվանումը	08968545	
ՀՎՀՀ	«ԿԱՐՏԳՐԱՅԻՆ»	
Ստորագրություն	«KARTOGRAF»	
ամսի	չեփածրություն	29.11.2023 թ
ամսաթիվ	հատակագծի կազմման	31.11.2023 թ

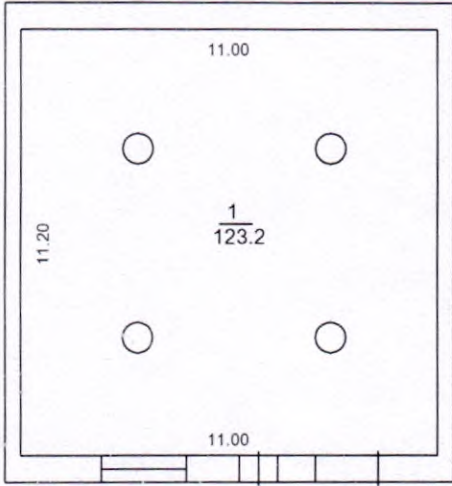


Լոռու մարզ համայնք Սպիտակ գ. Արևաշող

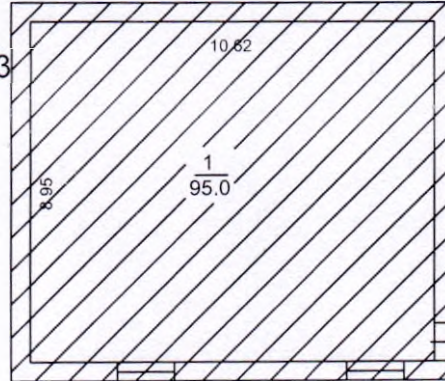
Մարզ, համայնք, հասցե

Սեփականատեր

Չարգանդ Վեյիխանի Մանուկյան

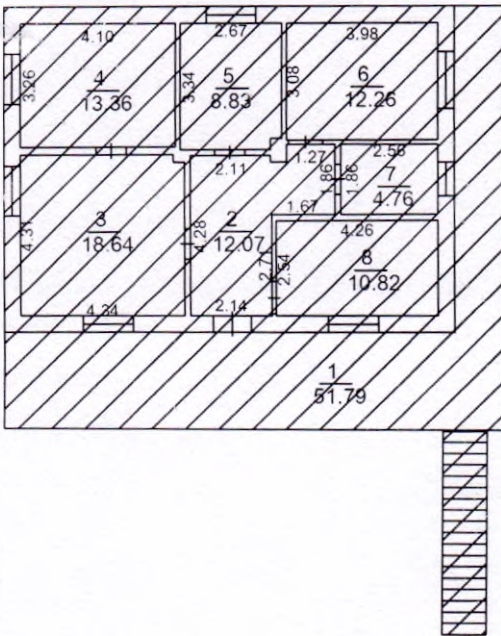


1. Նկուղ
D=0,56,0.43
h=2.86

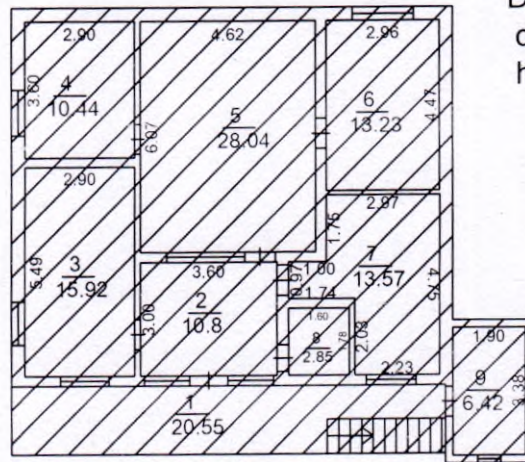


2. Նկուղ
D=0,5
h=2.1

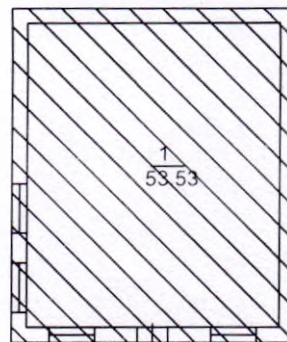
1. բնակելի տուն
D=0.45,0.43
d=0.20,0.17,0.15
h=2.85



2. բնակելի տուն
D=0.35,0.27
d=0.26,0.3,0.15
h=2.68



3. անասնաշենք
D=0,4
h=2.0



Լրագրության նշումներ. Հատակագծում շտրիխված մասերը հանդիսանում են հիքսակամ շինություններ:

Մասշտաբ 1:200

Որակավորում ունեցող անձ
Որակավորման վկայականի համարը
Ստորագրություն
Իրավաբանական անձի անվանումը
ՀՎՀՀ
Ստորագրություն

ամիս	չափագրության	29.11.2023 թ
ամսաթիվ	հատակագծի կազմման	31.11.2023 թ



Հողամասի			Գծային չափերը (մ)
Էջարտման (ընկնան) կետեր	Կողորինատներ		
	X	Y	
9	8438629.4092	4526229.2539	6.62
10	8438626.5052	4526223.2998	2.02
11	8438628.2322	4526222.2568	6.69
12	8438634.5673	4526220.0988	19.33
13	8438653.6955	4526217.3408	8.28
14	8438652.8365	4526209.1046	19.49
15	8438651.0655	4526189.6954	8.71
16	8438642.7364	4526192.2554	2.31
17	8438640.5414	4526192.9744	14.28
18	8438626.9012	4526197.1845	7.94
19	8438619.9871	4526201.0805	29.94
1	8438597.5308	4526220.8768	

1 ընկերի տուն			Գծային չափերը (մ)
Էջարտման (ընկնան) կետեր	Կողորինատներ		
	X	Y	
1	8438626.9307	4526197.2801	11.86
2	8438630.4285	4526208.6125	3.93
3	8438634.1837	4526207.4535	1.30
4	8438634.5671	4526208.6956	11.27
5	8438645.3358	4526205.3718	0.44
6	8438645.2060	4526204.9514	5.43
7	8438650.3945	4526203.3500	1.16
8	8438650.0524	4526202.2416	5.43
9	8438644.8639	4526203.8430	11.56
10	8438641.4546	4526192.7972	2.60
11	8438638.9702	4526193.5640	12.60
1	8438626.9307	4526197.2801	

2 ընկերի տուն			Գծային չափերը (մ)
Էջարտման (ընկնան) կետեր	Կողորինատներ		
	X	Y	
1	8438614.3333	4526224.9227	11.75
2	8438619.3718	4526235.5376	11.62
3	8438629.8692	4526230.5549	8.24
4	8438626.3359	4526223.1109	2.10
5	8438628.2330	4526222.2104	3.78
6	8438626.6121	4526218.7955	2.30
7	8438624.5343	4526219.7818	0.27
8	8438624.6501	4526220.0257	11.42
1	8438614.3333	4526224.9227	

3. Անասնաշենք			Գծային չափերը (մ)
Էջարտման (ընկնան) կետեր	Կողորինատներ		
	X	Y	
1	8438599.4780	4526236.8549	7.45
2	8438600.5736	4526244.2239	8.85
3	8438609.3274	4526242.9225	7.45
4	8438608.2318	4526235.5535	8.85
1	8438599.4780	4526236.8549	

Ստորագրություն		Արմեն Մարգարյան
Նրավակորում ունեցող անձ		
Նրավակորման վկայականի համարը		
Ստորագրություն		
Իրավաբանական անձի անվանումը		
ՀՎՀՀ		
Ստորագրություն		
ամիս	չափագրության	29.11.2023 թ
անմարիվ	հաստատվածի	31.11.2023 թ
կազմման		
		Կ.Տ.

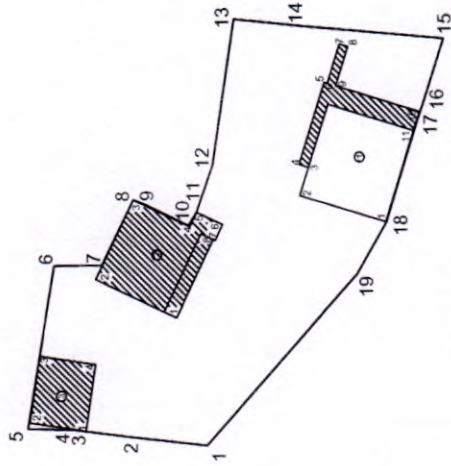
ՉԼ 1

Հաստատում են
 Քաղաքի ղեկավար
 Կ.Տ.
 ամուր, ստորագրում, հայրանուն

ՀՈՂԱՍԱՍԻ ՀԱՏԱԿԱԳԻԾ

Լոռու մարզի համայնք Սպիտակ գ. Արևաշող
 Մարզ, համայնք, հասցե
 Հողատիրական դիմում

Մեկականատեր
 Չարգանդ Վեյիխանի Մանուկյան



Մասշտաբ 1:1000

Արևիկ Մարգարյան
 472
 ՀՀԿՄՏԾԾԾԾԾԾԾԾԾ
 06966545
 Կ.Տ.

Որակավորում ունեցող անձ
 Որակավորման վկայականի համարը
 Ստորագրություն
 Իրավաբանական անձի անվանումը
 ՀԿԴԴ
 Ստորագրություն
 ամիս
 հատակագծի
 կազմման
 29.11.2023 թ
 31.11.2023 թ

Էքստրակտի (բնձան) կետեր	Հողամասի Կոորդինատներ		Գծային չափերը (մ)
	X	Y	
1	8438597.5308	4526220.8768	9.75
2	8438598.6678	4526230.5649	8.08
3	8438599.6838	4526238.5770	0.63
4	8438599.6708	4526239.2030	5.28
5	8438599.7988	4526244.4841	21.67
6	8438621.1851	4526240.9791	6.28
7	8438621.2491	4526234.7030	9.60
8	8438629.9182	4526230.5759	1.42
9	8438629.4092	4526229.2539	

Մակերես հա 0,161617
 Ծածկագիր 06-021-0007-0017
 Բնակավայրերի
 Գործառնական նշանակություն
 բնակելի կառուցավածան

Լրացուցիչ նշումներ. Հատակագծում շտրիկված մասերը
 հանդիսանում են ինքնակամ շինություններ:

Հողմասսի			Գծային չափերը (մ)
Էքսպլուատացիոն (բնկան) կետեր	Կողողիմաստներ		
9	8438629.4092	4526229.2539	6.62
10	8438626.5052	4526223.2998	2.02
11	8438628.2322	4526222.2568	6.69
12	8438634.5673	4526220.0988	19.33
13	8438653.6955	4526217.3408	8.28
14	8438652.8365	4526209.1046	19.49
15	8438651.0655	4526189.6954	8.71
16	8438642.7364	4526192.2554	2.31
17	8438640.5414	4526192.9744	14.28
18	8438626.9012	4526197.1845	7.94
19	8438619.9871	4526201.0805	29.94
1	8438597.5308	4526220.8768	

1 բնակելի տուն			Գծային չափերը (մ)
Էքսպլուատացիոն (բնկան) կետեր	Կողողիմաստներ		
	X	Y	
1	8438626.9307	4526197.2801	11.86
2	8438630.4285	4526208.6125	3.93
3	8438634.1837	4526207.4535	1.30
4	8438634.5671	4526208.6956	11.27
5	8438645.3358	4526205.3718	0.44
6	8438645.2060	4526204.9514	5.43
7	8438650.3945	4526203.3500	1.16
8	8438650.0524	4526202.2416	5.43
9	8438644.8639	4526203.8430	11.56
10	8438641.4546	4526192.7972	2.60
11	8438638.9702	4526193.5640	12.60
1	8438626.9307	4526197.2801	

2 բնակելի տուն			Գծային չափերը (մ)
Էքսպլուատացիոն (բնկան) կետեր	Կողողիմաստներ		
	X	Y	
1	8438614.3333	4526224.9227	11.75
2	8438619.3718	4526235.5376	11.62
3	8438629.8692	4526230.5549	8.24
4	8438626.3359	4526223.1109	2.10
5	8438628.2330	4526222.2104	3.78
6	8438626.6121	4526218.7955	2.30
7	8438624.5343	4526219.7818	0.27
8	8438624.6501	4526220.0257	11.42
1	8438614.3333	4526224.9227	

3 Ամսաանշենք			Գծային չափերը (մ)
Էքսպլուատացիոն (բնկան) կետեր	Կողողիմաստներ		
	X	Y	
1	8438599.4780	4526236.8549	7.45
2	8438600.5736	4526244.2239	8.85
3	8438609.3274	4526242.9225	7.45
4	8438608.2318	4526235.5535	8.85
1	8438599.4780	4526236.8549	

Ռոմակալուրտ ունեցող անձ	Արեն Մաղզարյան		
Ռոմակալործան վկայականի համարը	4724/19/2023		
Ատորագրություն			
Իրավաբանական անձի անվանումը	ՀԱՅԱՍՏԱՆԻ ՀԱՆՐԱՊԵՏՈՒԹՅԱՆ ԱՏՈՐԱԳՐՈՒԹՅԱՆ ԱԿՏԻ ՎԵՐԿՈՒՄԻ ՍԵՐՎԻՍ ԿՈՄՓԵՆԻՅԱ		
ՉճԳՅ	06968545		
Ատորագրություն			
ախս ամսաթիվ	չափազորում	29.11.2023 թ	
ամսաթիվ	հատմակագրի կազմման	31.11.2023 թ	



ՀՈՂԱՄԱՍԻ ՀԱՏԱԿԱԳԻԾ

Սեփականատեր

Չարգանդ Վեդիսյանի Մանուկյան

Լոռու մարզի համայնք Սպիտակ գ. Արևաշող

Մարզ. համայնք. հասցե

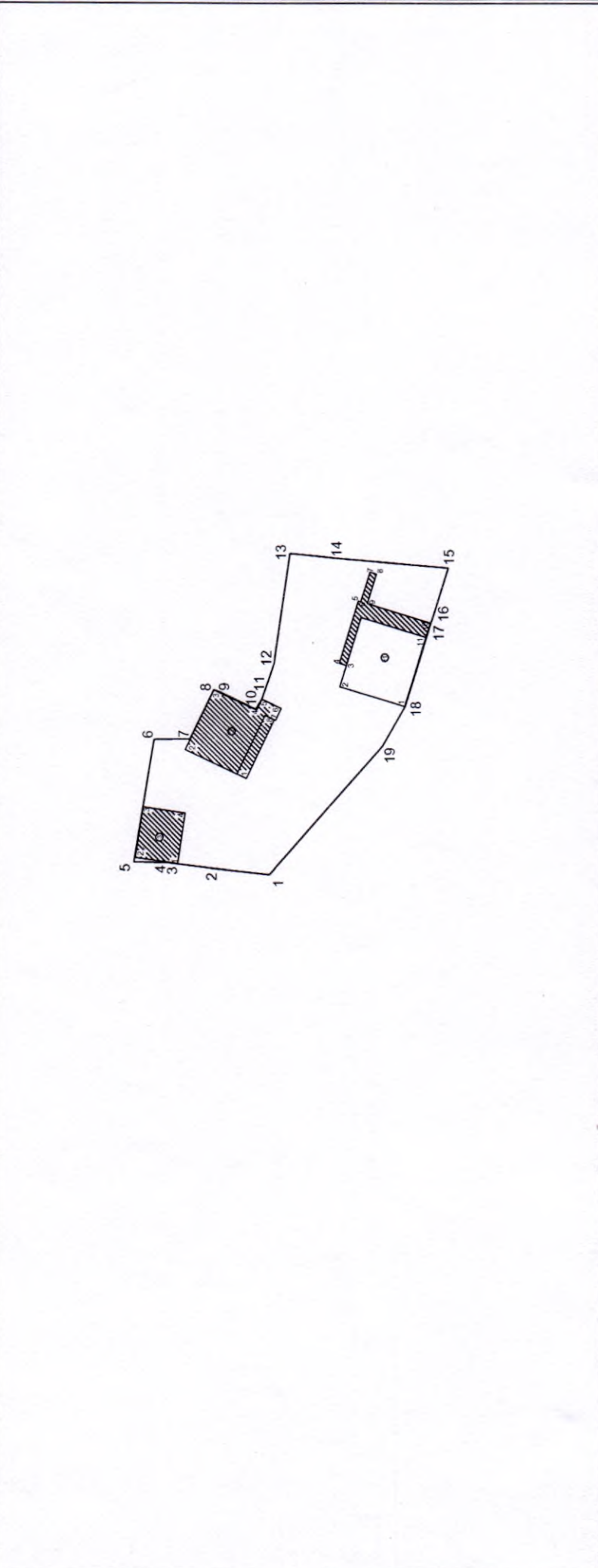
Հողատարածքային դիմում

Հաստատում են

Համայնքի ղեկավար

Քաջայր Մկրտչյան

ամուն, ազգանուն, հայրանուն



Մակերես հա	0.161617	
Ծածկագիր	06-021-0007-0017	
Նպատակային նշանակություն	բնակավայրերի	
Գործառնական նշանակություն	բնակելի կառուցապատման	
<i>Ընացուցիչ նշումներ. Հատակագծում շտրիկված մասերը համընդհանուր են ինքնակամ շինություններ.</i>		
Հողամասի		
Իրավունքային (բնկան) կետեր	X	Y
1	8438597.5308	4526220.8768
2	8438598.6678	4526230.5649
3	8438599.6838	4526238.5770
4	8438599.6708	4526239.2030
5	8438599.7988	4526244.4841
6	8438621.1851	4526240.9791
7	8438621.2491	4526234.7030
8	8438629.9182	4526230.5759
9	8438629.4092	4526229.2539
Գծային չափերը (մ)		
	9.75	
	8.08	
	0.63	
	5.28	
	21.67	
	6.28	
	9.60	
	1.42	
Սահմանափակում	Սահմանափակում	
Որակավորում ունեցող անձ	Արեն Այվազյան	
Որակավորման վկայականի համարը	472	
Ստորագրություն	[Ստորագրություն]	
Իրավարանական անձի անվանումը	Հ.Վ.Յ. ՍՊԿ	
Հ.Վ.Յ.	06968545	
Ստորագրություն	[Ստորագրություն]	
ամիս	չափադրության	29.11.2023 թ
անմաքիվ	հաստատվածի կազմման	31.11.2023 թ
Ստորագրություն	[Ստորագրություն]	
Մասշտաբ	1:1000	

