

, ՀՀ Լոռու մարզի
Սպիտակ համայնքի ղեկավար
պարոն Բ. Նիկողոսյանին
նույն համայնքի բնակիչ
Լուսինե Գրիշի Մաթոսյանից
Հեռախոս 091345588

Դ Ի Մ ՈՒ Մ


Խնդրում եմ Ձեզ համապատասխան կարգով հաստատել Սպիտակ համայնքի վարչական տարածքում գտնվող, ինձ սեփականության իրավունքով պատկանող, 06-006-0094-0037 կադաստրային ծածկագրով հողամասի հատակագիծը և կատարել հողամասի սահմանային չափերի ճշգրտում:

Կանխավ շնորհակալություն.

Ներկայացվող փաստաթղթերի ցանկ՝

№	Փաստաթղթի անվանումը	Կցված է (կատարվում է/✓ նշում)
1.	Դիմում՝ լրացված սահմանված ձևով	✓
2.	Դիմումատուի իրավաբանական անձի պետական գրանցման վկայականի պատճենը, ՀՎՀՀ, բանկային վավերապայմաններ	-
3.	Դիմումատուի քաղաքացու անձը հաստատող փաստաթղթի պատճեն	✓
4.	Հողամասի հատակագիծը	✓
5.	Անշարժ գույքի վկայականի պատճեն	✓
6.	Այլ	-


Դիմումատու՝


(ստորագրություն)

Լուսինե Մաթոսյան

(դիմումատուի անուն, ազգանուն)

13 / 12 2024թ.





ՀԱՅԱՍՏԱՆԻ ՀԱՆՐԱՊԵՏՈՒԹՅՈՒՆ ՎԿԱՅԱԿԱՆ

ԱՆՇԱՐԺ ԳՈՒՅՔԻ ՆԿԱՏՄԱՍԲ ԻՐԱՎՈՒՆՔՆԵՐԻ ՊԵՏԱԿԱՆ ԳՐԱՆՑՄԱՆ

Սույն վկայականով հաստատվում է «21» Փետրվարի 2018 թվականին գույքի նկատմամբ իրավունքների պետական գրանցման միասնական մատյանում կատարված անշարժ գույքի նկատմամբ իրավունքի պետական գրանցումը հետևյալ տվյալներով.

1. ԳՐԱՆՑՎԱԾ ԻՐԱՎՈՒՆՔԻ ՍՈՒԲՅԵԿՏ (ՆԵՐ)

ԼՈՒՍԻՆԵ ՄԱԹՈՍՅԱՆ ԳՐԻՇԻ

2. ԱՆՇԱՐԺ ԳՈՒՅՔԻ ԳՏՆԿԵԼՈՒ ՎԱՅՐԸ ԵՎ ԱՆՎԱՆՈՒՄԸ

Մարզ Լոռի, համայնք Սպիտակ ք. Երևանյան խճուղի 80 հողամաս

3. ԳՐԱՆՑՄԱՆ ՀԱՍՏԱՐ ՀԻՄՔ ՀԱՆԴԻՄԱՅԱԾ ՓԱՍՏԱԹՂԹԵՐԸ

Անշարժ գույքի վաճառքի պայմանագիր՝ 16.02.2018թ.

4. ՀՈՂԱՄԱՍԻ ԲԵՌՈՒԹԱԳՐԵՐԸ

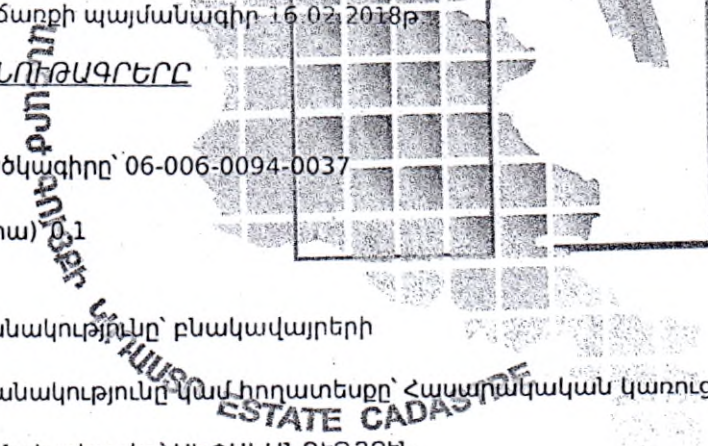
Կադաստրային ծածկագիրը՝ 06-006-0094-0037

Մակերեսի չափը (հա)՝ 0,1

Նպատակային նշանակությունը՝ բնակավայրերի

Գործառնական նշանակությունը՝ կամ հողատեսքը՝ Հասարակական կառուցապատման

Գրանցված իրավունքի տեսակը՝ ՍԵՓԱԿԱՆՈՒԹՅՈՒՆ

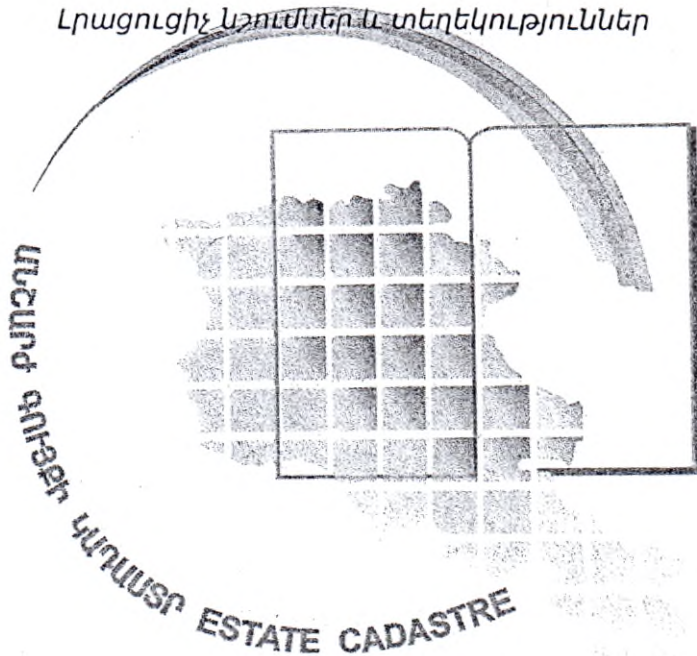


5. ՇԻՆՈՒԹՅՈՒՆՆԵՐԻ ԲՆՈՒԹԱԳՐԵՐԸ

- 1) Եպատակային նշանակությունը՝
- 2) Բնութագրերը ըստ առանձին շինությունների՝

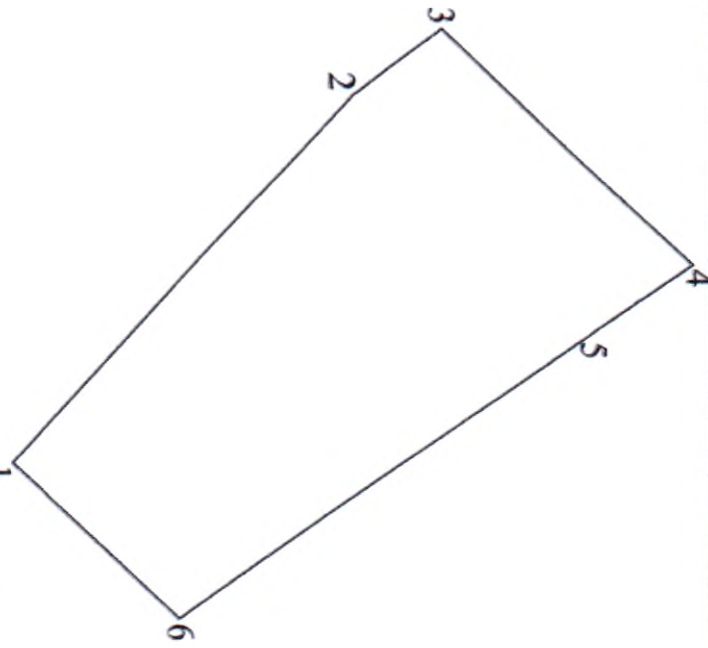
Հ/հ	Կադաստրային ծածկագիրը	Տեսակը	Մակերեսի չափը	Գրանցված իրավունքի տեսակը

Լրացուցիչ նշումներ և տեղեկություններ



Գրանցումը իրականացնող պաշտոնատար անձի անունը, ազգանունը՝ մևի Պետրոսյան
 գրանցված պաշտոնը՝ Լոռու մարզային ստորաբաժանման անշարժ գույքի ռեգիստր

Միջուկամասի Լուսինե Սարգսյան Գրիշի	ՀՈՂԱՄԱՍԻ ՀԱՏԱԿԱԳԻԾ	Հաստատում էմ 2022 թ.
	Սարգ Լուի, համայնք Սպիտակ ք. Երևանյան ինժեռի 80 հողամաս	Համաձայնի գեկավար՝ ք. Լիկորյան
	Մտք. ինժեռ. հաստ.	տեղ. տարած. նորմեր
	Հարտագրողի մոնիթ.	Լ.Տ.





Մուկերևու հող	0 10000	Հարտագրող	Մուկերևու	Մասշտաբ	1:500
Ենթակցային	06-000-0094-0037-79 06-006-0094-0035-79	Գրառված չէ	Հարտագրողի կողմից	Որպես	Չափեր հանրահայտ
Նպատակային նշանակություն	քնակակայրերի	Վերականգնողական	Վերականգնողական	Որպես	Չափեր հանրահայտ
Վարձատրման նշանակություն	Հասարակական կառուցակառույց	Վերականգնողական	Վերականգնողական	Որպես	Չափեր հանրահայտ
		Վերականգնողական	Վերականգնողական	Որպես	Չափեր հանրահայտ
		Վերականգնողական	Վերականգնողական	Որպես	Չափեր հանրահայտ
		Վերականգնողական	Վերականգնողական	Որպես	Չափեր հանրահայտ
		Վերականգնողական	Վերականգնողական	Որպես	Չափեր հանրահայտ
		Վերականգնողական	Վերականգնողական	Որպես	Չափեր հանրահայտ
		Վերականգնողական	Վերականգնողական	Որպես	Չափեր հանրահայտ



Untitled Map

Write a description for your map.

Legend

-  CAD Polyline
-  CAD Polyline

Google Earth

Image © 2024 Airbus

200 ft

