


Դ Ի Մ ՈՒ Մ

Խնդրում եմ Ձեզ տրամադրել հասցե Սպիտակ համայնքի վարչական տարածքում գտնվող, անշարժ գույքի թիվ 2460925 վկայականով գրանցված 0,0029 հա մակերեսով հողամասին, դրա վրա գտնվող 24,6 քմ մակերեսով ավտոնակին և հաստատել վերոնշյալ անշարժ գույքի հատակագիծը Կադաստրի կոմիտե ներկայացնելու նպատակով (կից ներկայացնում եմ անշարժ գույքի չափագրությունը տրված «Արտյոմ Սաքանյան» Ա/Զ-ի կողմից):

Ներկայացվող փաստաթղթերի ցանկ՝

№	Փաստաթղթի անվանումը	Կցված է (կատարվում է ✓ նշում)
1.	Դիմում՝ լրացված սահմանված ձևով	✓
2.	Դիմումատու իրավաբանական անձի պետական գրանցման վկայականի պատճենը, ՀՎՀՀ, բանկային վավերապայմաններ	-
3.	Դիմումատու քաղաքացու անձը հաստատող փաստաթղթի պատճեն	✓
4.	Անշարժ գույքի վկայականի պատճեն	✓
5.	Անշարժ գույքի չափագրություն	✓

Դիմումատու՝



(ստորագրություն)

Ալեքսան Սարգսյան

(դիմումատուի անուն, ազգանուն)

16 02 2024 թ.

Անդորրագիր N

111

16/02/2024

«ՀԱՅԷԿՈՆՈՄԲԱՆԿ» ԲԲԸ «ՄՊԻՏԱԿ» ՄԱՍՆԱԾՅՈՒՂ

ՎճԱՐՈՂ 99

Սարգսյան Ալեքսան
91204591

Բանկ՝ «ՀԱՅԷԿՈՆՈՄԲԱՆԿ» ԲԲԸ «ՄՊԻՏԱԿ» ՄԱՍ

Սոցապ N

ԴԵԲԵՏ

ԳՈՒՄԱՐ

16317	1011006	1011	800.00
	ԿՐԵԴԻՏ		AMD
90024	5161162		100
	ՓՈՒՋԱՐԺԵՐՈՎ		900.00
			AMD

ՍՏԱՑՈՂ՝ Համայնքի տարածքում շինարարության կա
մ շինության արտաքին տեսքը կոնֆոխող վ

Բանկ՝ Սպիտակի տեղ. գանձ. բաժանմունք

Գումարը տառերով Ինը հարյուր դրամ

Վճարման նպատակը՝

Հասցեավորում



Մտք. 16/02/2024 14:25:0

Տպգ. 16/02/2024 14:25:0

Հսկիչ

Հաշվապահ

Գանձապահ

ՀԱՅԱՍՏԱՆԻ ՀԱՆՐԱՊԵՏՈՒԹՅՈՒՆ

REPUBLIC OF ARMENIA ID CARD



Ազգանունը/Surname

ՍԱՐԳՅԱՆ
SARGSYAN

Անունը/Name

ԱԼԵԽԱՆ
ALEKSAN

Հայրանունը/Father's name

ԱՂԱԲԵԿԻ

Սեռ/Sex

Ա/Մ

Ծնվել է/Date of birth

06.11.1963

Վավերական է մինչև/Date of expiry

11.05.2024

Քաղաքացիությունը/Citizenship

ՀՀ/ARM

Հայրենական քաղաքացիության քարտի համարը/Identity card number

003059391

Վստիգատու ստորագրությունը/Signature of holder



ՀՈՂԱՄԱՍԻ ՏՎՅԱԼՆԵՐԸ

ԿԱՂԱՍՏՐԱՅԻՆ ՀԱՄԱՐԸ 06-006-503-055
 ՆՊԱՏԱԿԱՅԻՆ ՆՇԱՆԱԿՈՒԹՅՈՒՆԸ բնակավայրերի
 ՕԳՏԱԳՈՐԾՄԱՆ ՆՊԱՏԱԿԸ ավերարկների փառուցման և պահպանման
 ՀՈՂԱՄԱՍԻ ԶԱՓԸ (հա) 0,0029
 ԻՐԱՎՈՒՆՔԻ ՏԵՍԱԿԸ անփակվանային

ՇԵՆՔԻ ՏՎՅԱԼՆԵՐԸ

ԿԱՂԱՍՏՐԱՅԻՆ ՀԱՄԱՐԸ 06-006-503-055-1
 ՆՊԱՏԱԿԱՅԻՆ ՆՇԱՆԱԿՈՒԹՅՈՒՆԸ հասարակական
 ՕԳՏԱԳՈՐԾՄԱՆ ՆՊԱՏԱԿԸ ավերարկային
 ՄԱԿԵՐԵՍԸ (քառ. մ.) 24,6
 ԻՐԱՎՈՒՆՔԻ ՏԵՍԱԿԸ անփակվանային

ՇԻՆՈՒԹՅԱՆ ՏՎՅԱԼՆԵՐԸ

Գ/Գ	ԿԱՂԱՍՏՐԱՅԻՆ ՀԱՄԱՐԸ	ՕԳՏԱԳՈՐԾՄԱՆ ՆՊԱՏԱԿԸ	ՄԱԿԵՐԵՍԸ (քառ.մ.)	ԻՐԱՎՈՒՆՔԻ ՏԵՍԱԿԸ

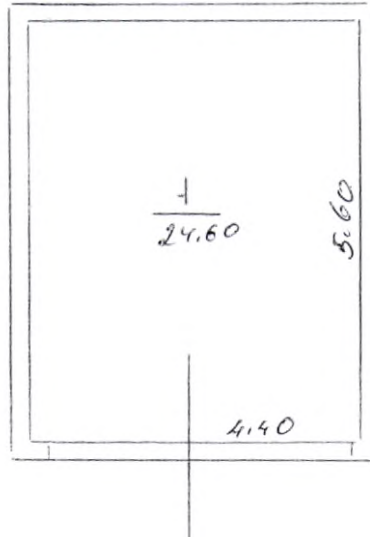
Լրացուցիչ նշումներ, փոփոխություններ _____

Կատարողներ՝ _____
 (ստորագրությունները)



ՇԵՆՔԻ ՀԱՏԱԿԱԳԻՐ

Մ 7: 100
(մասշտաբը)



+

$$\begin{array}{r} H = 3,0 \\ H = 2,70 \\ D = 0,2 \end{array}$$

Կատարող Արմեն
(ստորագրություն)



ՎԿԱՅԱԿԱՆԸ ՏՐՎԱԾ Է անփականության ԻՐԱՎՈՒՆՔՈՎ
(սեփականության կամ ծգտագործման)

Ասրգույան Էլենաման Էդուարդի
(սեփականատիրոջ (օգտագործողի) անունը (անվանումը))

Դ. Դ. լույսու Տարչ, Փ. Ասրգույան, Թուրքույան փողոց
(անշարժ գույքի գտնվելու կայրը (հասցեն), անվանումը)

թիվ 26 շենքի բակ ամբարշտենակի ՆԿԱՏԱՍԱՐ

Ասրգույանի փառափառակցի 28.11.2008թ թիվ 259
(անշարժ գույքի ձեռքբերման իրավունքը հաստատող փաստաթղթի անվանումը)

ԼԵՐՆՆԵՐ ՀԻՄԱՆ ԿՐԱ

ԳՐԱՆՅՎԱԾ Է ՀԱՅԱՍՏԱՆԻ ՀԱՆՐԱՊԵՏՈՒԹՅԱՆ ԿԱՌԱՎԱՐՈՒԹՅԱՆ ԱՌԸՆԹԵՐ
ԱՆՇԱՐԺ ԳՈՒՅՔԻ ԿԱԴԱՍՏՐԻ ՊԵՏԱԿԱՆ ԿՈՄԻՏԵԻ, ԳՈՒՅՔԻ ՆԿԱՏԱՍԱՐ
ԻՐԱՎՈՒՆՔՆԵՐԻ ՊԵՏԱԿԱՆ ԳՐԱՆՅՄԱՆ ՄԻԱՍՆԱԿԱՆ
06-006-4-16 ՄԱՏՅԱՆԻ 186 ՀԱՄԱՐԻ ՏԱԿ:

ՍՈՒՅՆ ՎԿԱՅԱԿԱՆԸ ԿԱԶՄՎԱԾ Է ԵՐԿՈՒ ՕՐԻՆԱԿԻՑ. ՍԵԿԸ ՏՐՎՈՒՄ Է ՍԵՓԱԿԱՆԱՏԻՐՈՋԸ
(ՕԳՏԱԳՈՐԾՈՂԻՆ), ՄՅՈՒՄԸ ՊԱՅՎՈՒՄ Է ՀԱՅԱՍՏԱՆԻ ՀԱՆՐԱՊԵՏՈՒԹՅԱՆ
ԿԱՌԱՎԱՐՈՒԹՅԱՆ ԱՌԸՆԹԵՐ ԱՆՇԱՐԺ ԳՈՒՅՔԻ ԿԱԴԱՍՏՐԻ ՊԵՏԱԿԱՆ ԿՈՄԻՏԵԻ
ԱՇԽԱՏԱԿԱԶՄԻ ՏԱՐԱԾՔԱՅԻՆ ՍՏՈՐԱԲԱԺԱՆՈՒՄՈՒՄ:



ՀԱՅԱՍՏԱՆԻ ՀԱՆՐԱՊԵՏՈՒԹՅԱՆ ԿԱՌԱՎԱՐՈՒԹՅԱՆ
ԱՌԸՆԹԵՐ ԱՆՇԱՐԺ ԳՈՒՅՔԻ ԿԱԴԱՍՏՐԻ ՊԵՏԱԿԱՆ
ԿՈՄԻՏԵԻ ԱՇԽԱՏԱԿԱԶՄԻ ՏԱՐԱԾՔԱՅԻՆ ՍՏՈՐԱԲԱԺԱՆՄԱՆ
ՊԵԿԱՎԱՐ Գրառույթ Գ. Էդուարդի
(ստորագրությունը)

« 11 » Ռեկտեմբեր 2008 թ.

2460925

ՀՈՂԱՄԱՍԻ ՀԱՏԱԿԱԳԻԾ

Ձև 1

Սեփականատեր

Սարգսյան Ալեքսան Աղաբեկի

Լոռի, Սպիտակ համայնք, ք. Սպիտակ

Սարգ, համայնք, հասցե

Հաստատում են

_____, 2024թ.

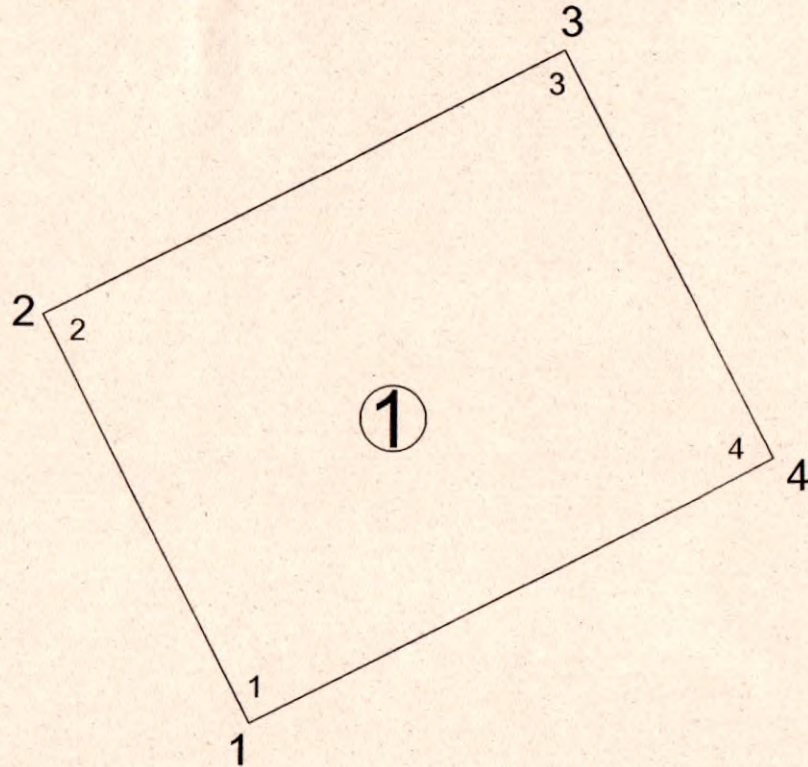
Համայնքի ղեկավար

Կ.Տ.

Ք. Լիկողոյան

անուն, ազգանուն, հայրանուն

Հողատեղեկացման հիմքը



Մակերես հա	0.00282
Ծածկագիր	06-006-0503-0098
Նպատակային նշանակություն	Բնակավայրերի
Գործառնական նշանակություն	Բնակելի կառուցապատման



Լրացուցիչ նշումներ.

Հողամասի		Կոորդինատները		Գծային չափերը
Երջարդային (րեկման) կետեր	x	y		
1	8438166,2831	4522363,3435		4,70
2	8438164,1450	4522367,5290		6,00
3	8438169,4882	4522370,2585		4,70
4	8438171,6263	4522366,0729		6,00
1	8438166,2831	4522363,3435		

Մասշտաբ 1:1000		
Որակավորում ունեցող անձ	Արտյոն Սարգսյան	
Որակավորման վկայականի համարը	301	
Ստորագրություն	«Արտյոն Սարգսյան» Ա/Ձ	
Իրավաբանական անձի անվանումը	ՀԿՀՀ	
Քվե	80999072	
Ստորագրություն		
ամիս ամսաթիվ	չափագրության հատակագծի կազմման	24.01.2024 31.01.2024



1. Ավտոտնակ			
Երջարարմային (բեկման) կետեր	Կոորդինատները		Գծային չափերը
	X	Y	
1	8438166,2831	4522363,3435	
2	8438164,1450	4522367,5290	4,70
3	8438169,4882	4522370,2585	6,00
4	8438171,6263	4522366,0729	4,70
1	8438166,2831	4522363,3435	6,00

Որակավորում ունեցող անձ		Արշոյուն Սաքանյան
Որակավորման վկայականի համարը		301
Ստորագրություն		
Իրավաբանական անձի անվանումը		«Արշոյուն Սաքանյան» Ա/Ձ
ՔՎՀՀ		80999072
Ստորագրություն		
ամիս	չափագրության	24.01.2024
ամսաթիվ	հատակագծի կազմման	31.01.2024



ՇԻՆՈՒԹՅՈՒՆՆԵՐԻ ՀԱՏԱԿԱԳԻՃ


Ձև 4

Լոռի, Սպիտակ համայնք, ք. Սպիտակ

Սարգ, համայնք, հասցե

Սեփականատեր

Սարգսյան Ալեքսան Աղաբեկի



1. 1-ին հարկ
D=0.15-0.2
h=2.7

Լրացուցիչ նշումներ.

Որակավորում ունեցող անձ	Արտյոն Սարգսյան	
Որակավորման վկայականի համարը	301	
Ստորագրություն		
Իրավաբանական անձի անվանումը	«Արտյոն Սարգսյան» Ա/Չ	
ՀՎՀՀ	80999072	
Ստորագրություն		
ամիս	չափագրության	24.01.2024
ամսաթիվ	հատակագծի կազմման	31.01.2024

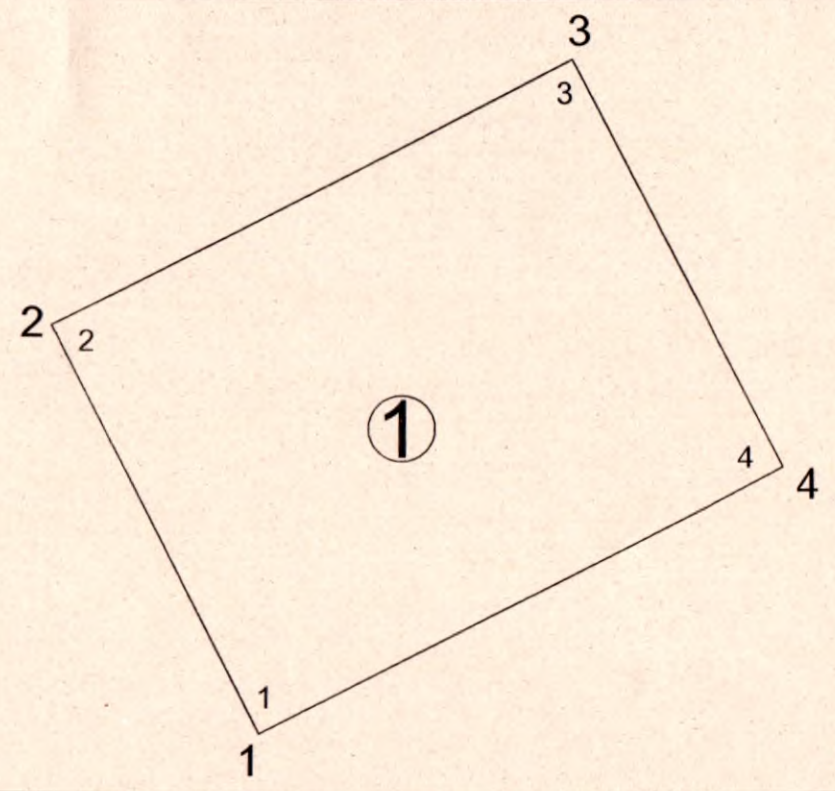


ՀՈՂԱՄԱՍԻ ՀԱՏԱԿԱԳԻԾ

Սեփականատեր
Սարգսյան Ալեքսան Աղաբեկի

Լոռի, Սալիտակ համայնք, ք. Սալիտակ
Մարզ, համայնք, հասցե
Հողահատկացման հիմքը

Հաստատում ենմ	___/___/2024թ.
Համայնքի ղեկավար	Կ.Տ.
Ք. Լիկորոյան անուն, ազգանուն, հայրանուն	



Մակերես հա	0.00282
Ծածկագիր	06-006-0503-0098
Նպատակային նշանակություն	Բնակավայրերի
Գործառնական նշանակություն	Բնակելի կառուցապատման
<u>Լրացուցիչ նշումներ.</u>	

Հողամասի			
Շրջադարձային (բեկման) կետեր	Կոորդինատները		Գծային չափերը
	X	Y	
1	8438166,2831	4522363,3435	4,70
2	8438164,1450	4522367,5290	6,00
3	8438169,4882	4522370,2585	4,70
4	8438171,6263	4522366,0729	6,00
1	8438166,2831	4522363,3435	

Մասշտաբ 1:1000		
Որակավորում ունեցող անձ	Արտյոն Սարգսյան	
Որակավորման վկայականի համարը	301	
Ստորագրություն		
Իրավաբանական անձի անվանումը	«Արտյոն Սարգսյան» Ա/Գ	
ՀՎՀՀ	80999072	
Ստորագրություն		
ամիս ամսաթիվ	չափագրության հատակագծի կազմման	24.01.2024 31.01.2024



1. Ավտոտնակ			
Երջարժանի (բեկման) կետեր	Կոորդինատները		Գծային չափերը
	X	Y	
1	8438166,2831	4522363,3435	
2	8438164,1450	4522367,5290	4,70
3	8438169,4882	4522370,2585	6,00
4	8438171,6263	4522366,0729	4,70
1	8438166,2831	4522363,3435	6,00

Որակավորում ունեցող անձ		Արտյուն Սարգսյան
Որակավորման վկայականի համարը		301
Ստորագրություն		
Իրավաբանական անձի անվանումը		«Արտյուն Սարգսյան» ԱԴ
ՀՎԲԴ		80999072
Ստորագրություն		
ամիս անսաթիվ	չափագրության	24.01.2024
	հատակագծի կազմման	31.01.2024

ՇԻՆՈՒԹՅՈՒՆՆԵՐԻ ՀԱՏԱԿԱԳԻՏ

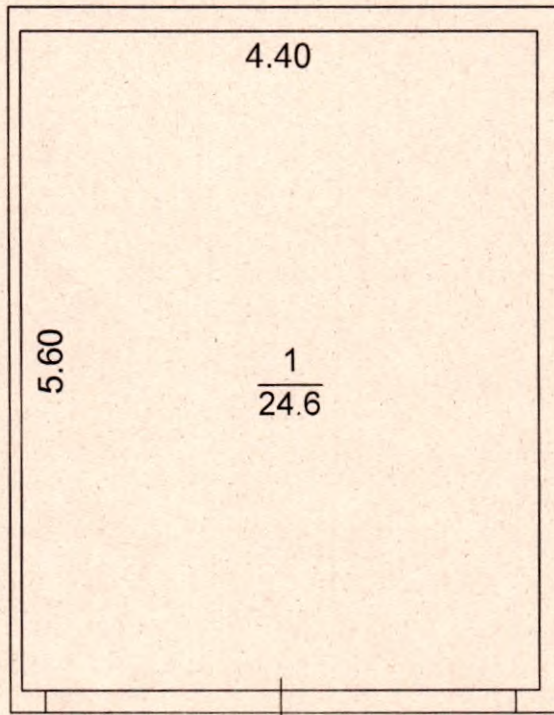
Ձև 4

Լոռի, Սպիտակ համայնք, ք. Սպիտակ

Սարգ, համայնք, հասցե

Սեփականատեր

Սարգսյան Ալեքսան Աղաբեկի



1. 1-ին հարկ
D=0.15-0.2
h=2.7

Լրագրության նշումներ.

Որակավորում ունեցող անձ		Արտյոն Սարգսյան
Որակավորման վկայականի համարը		301
Ստորագրություն		
Իրավաբանական անձի անվանումը		«Արտյոն Սարգսյան» Ա/Զ
ՀՎՀՀ		80999072
Ստորագրություն		
ամիս	չափազրության	24.01.2024
ամսաթիվ	հատակագծի կազմման	31.01.2024



ՇԻՆՈՒԹՅՈՒՆՆԵՐԻ ԲՆՈՒԹԱԳԻՐ

Մարզ Լոռի, համայնք Սպիտակ Սպիտակ ք. Թորոսյան փողոց 26 շենքի բակ ավտոտնակ

Մարզ, համայնք, հասցե

Հ/Հ	Եպատակային նշանակություն	Գործառնական նշանակություն	Հարկ	Հարկայնություն	Մակերես (քմ)		Բարձրություն (մ)	Ծավալ (խմ)	Կառուցման տարեթիվ	Տանիքի նյութ (քմ)				Ավարտվածության աստիճան (քմ)				Շինությունների կառուցման նյութի կամ կառուցվածքի տեսակը				Միջհարկային ծածկի նյութ		Արտաքին հարդարումն ըստ կողմերի									
					Օրինական	Իրական				Թիթեղ	Թերթաքար /շիֆեր/	Կրկինդր	Այլ ջրամեկուսիչ նյութ	Անավարտ	Մինչև 50%	50%-80%	80% և ավելի	Հինանկնարքային	Խոշարապանել, Խոշորարվակ	Բազալտ	Տուֆ	Երկաթբետոն	Սետաղ	Աղյուս կամ սնամնճ բլոկ >	Փայտ	Խամ բար, կոպտաշատ բար , այլ	Փայտ կամ այլ նյութ	Երկաթբետոն	Սրբատաշ	Երեսպատված	Սկաղած	Ապակեպատ	Առանց արտաքին հարդարման
1	2	3	4	5	6	7	8	9	10	11	12	13	14	15	16	17	18	19	20	21	22	23	24	25	26	27	28	29	30	31	32	33	34
1	Բնակելի	Ավտոտնակ	1	1	24.60		2.70	66.42	2008		V						V				V							V			1		3

Շինությունների ընդհանուր մակերեսը (քմ)	Այդ թվում	
	Օրինական կառուցված (քմ)	Ինքնակամ կառուցված (քմ)
35	36	37
24.6	24.6	

Դիմող՝ ԱՐՏՅՈՄ ՄԱՔԱՆՅԱՆ

Տրամադրված տեղեկատվությունը՝

26.01.2024թ
(տրման ամսաթիվը)

Զ/Զ	Մարզ	Համայնք, քաղաք, գյուղ, վարչական շրջան	Ծածկագիր	Կադաստրային քարտեզ		Շրջադարձային կետերի կոորդինատներ		Տպագրված թերթեր	
				Միավորի քանակը	Արժեքը (դրամ)	քանակը	Արժեքը (դրամ)	քանակը	Արժեքը (դրամ)
1	Լոռի	Մպիտակ	0503-0098	1	100				

Վճարման ենթակա գումարի չափը՝

100 դրամ

Տեղեկատվությունը տրամադրվում է Կադաստրի կոմիտեի Տեղեկատվական տեխնոլոգիաների

Սպասարկման գրասենյակ

Կ.Տ



Հայաստանի Հանրապետության կառավարությանն առընթեր
անշարժ գույքի կադաստրի պետական կոմիտե

Վ Կ Ա Յ Ա Կ Ա Ն N 0301

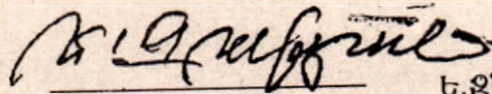
ԱՐՏՅՈՄ ՌՈՒԴԻԿԻ ՍԱՔԱՆՅԱՆԻՆ

քարտեզագրության, գեոդեզիայի, չափագրման (հաշվառման) և հողաշինարարության
գործունեության մասնագիտական որակավորման հանձնաժողովի
18 սեպտեմբերի 2013թ. եզրակացությամբ՝ արձանագրություն N 1
տրվել է

**ՔԱՐՏԵԶԱԳՐՈՂԻ, ԳԵՈԴԵԶԻՍՏԻ, ՉԱՓԱԳՐՈՂԻ
(ՀԱՇՎԱՌՈՂԻ), ՀՈՂԱՇԻՆԱՐԱՐԻ**

ՈՐԱԿԱՎՈՐՈՒՄ

ՀՀ կառավարությանն առընթեր
անշարժ գույքի կադաստրի
պետական կոմիտեի նախագահ



Ե.ՋԱԽԱՏՅԱՆ



<<19>> սեպտեմբերի 2013թ.

