

Դիմում


Խնդրում եմ Ձեզ հաստատել Սպիտակ համայնքի վարչական տարածքում գտնվող, ինձ ժառանգաբար փոխանցված, 06-006-0502-0053 կադաստրային ծածկագրով, 0,00200 հա մակերեսով անշարժ գույքի հատակագիծը Կադաստրի կոմիտե ներկայացնելու նպատակով: Միաժամանակ հայտնում եմ, որ ցանկանում եմ փոփոխել վերոնշյալ անշարժ գույքի գործառնական նշանակությունը հասարակական կառուցապատման նշանակությունից բնակելի կառուցապատման նշանակության:

Կանխավ շնորհակալություն

Ներկայացվող փաստաթղթերի ցանկ՝

№	Փաստաթղթի անվանումը	Կցված է (կատարվում է ✓ նշում)
1.	Դիմում՝ լրացված սահմանված ձևով	✓
2.	Դիմումատու իրավաբանական անձի պետական գրանցման վկայականի պատճենը, ՀՎՀՀ, բանկային վավերապայմաններ	-
3.	Դիմումատու քաղաքացու անձը հաստատող փաստաթղթի պատճեն	✓
4.	Անշարժ գույքի չափագրություն	✓
5.	Ժառանգության վկայագրի պատճեն	✓
6.	Անշարժ գույքի վկայականի պատճեն	✓

Դիմումատու՝



(ստորագրություն)

Հերմինե Յարմալոյան
(դիմումատուի անուն, ազգանուն)

16 փետրվար 2024 թ.



4

ԱՆՁՆԱԳԻՐԸ ՕՏԱՐԵԿՎՅԱ
ՊԵՏՈՒԹՅՈՒՆՆԵՐՈՒՄ
ՎԱԿԵՐԱԿԱՆ Է ՄԻՋՆԵՆԸ

THIS PASSPORT IS VALID FOR FOREIGN
COUNTRIES UNTIL:



ՆՇՈՒՄՆԵՐ · OBSERVATIONS

5

Հայաստանի Է քաղ. Ապստամբ
Արցախյան Կրի Տյոս
20. 01. 2016 թ. *[Signature]*

13. 10. 2011 թ. *[Signature]*

[Signature]
Իրավաբանի 26/11, ԲԵՏԻ
13. 10. 2011 թ. *[Signature]*



RU 0820397

4

ԱՆՁՆԱԳԻՐԻ ՕՏԱՒԵՐԿՐՅԱԼ
ՊԵՏՏՈՒԹՅՈՒՆՆԵՐՈՒՄ
ՎԱԳՆԵՐԱՎԱՆ Է ՄԻՆՁԵՆՆԸ

THIS PASSPORT IS VALID FOR FOREIGN
COUNTRIES UNTIL:



ՆՇՈՒՄՆԵՐ · OBSERVATIONS

5

Հայաստանի Հ.Պ. Ապրիլյան 9520
 Ա. Ապրիլյանի փող. 7/11/9
 22 հ 08 2006թ. ԳԳ
 Մ. Մանուկյան



AR 02084 13

094280-0300-001

ԿԿԱՅԱԿԱՆԸ ՏՐԿԱԾ Է

ԱՆՔԻՄ ԿԱՆԵՐՔՅԱՆ
(սեփականության կամ օգտագործման)

ԻՐԱՎՈՒՆԵՐՈՎ

ՀԱՐՈՒՄՅԱՆ ՉԻՔՆԱՐ ՉԻՔԱՐԵՎԻ
(սեփականատիրոջ (օգտագործողի) անունը (անվանումը))

ՀՈՂԱՆԱ ՏԱՐԿ. Ը ՉԱՔՆԱՐԱԿ. Ո ՉԻՔՆԱՐՅԱՆ 13
(անշարժ գույքի գտնվելու վայրը (հասցեն), անվանումը)

ՆԿԱՏԱՍՐ

Հ.Հ. 04 10 2005թ. N199. Ձ. օրենքի 23 հոդվածի, 13 02 2006թ.
(անշարժ գույքի ձեռքբերման իրավունքը հաստատող վկասագրքի անվանումը)

N12 հոդի կարգադրման վճարի մեծաքանակությամբ
ՀԻՄՆԱՆ ԿՐԱ

ԳՐԱՆՑՎԱԾ Է ՀԱՅԱՍՏԱՆԻ ՀԱՆՐԱՊԵՏՈՒԹՅԱՆ ԿԱՌԱՎԱՐՈՒԹՅԱՆ ԱՌԸՆԹԵՐ
ԱՆՇԱՐԺ ԳՈՒՅՔԻ ԿԱՂԱՍՏՐԻ ՊԵՏԱԿԱՆ ԿՈՄԻՏԵԻ, ԳՈՒՅՔԻ ՆԿԱՏԱՍՐ
ԻՐԱՎՈՒՆԵՐԵՐԻ ՊԵՏԱԿԱՆ ԳՐԱՆՑՄԱՆ ՄԻԱՍՆԱԿԱՆ
06.006.4-12 ՄԱՏՅԱՆԻ 200 ՀԱՄԱՐԻ ՏԱԿ:

ՍՈՒՅՆ ԿԿԱՅԱԿԱՆԸ ԿԱԶՄՎԱԾ Է ԵՐԿՈՒ ՕՐԻՆԱԿԻՑ ՄԵԿԸ ՏՐԿՈՒՄ Է ՍԵՓԱԿԱՆԱՏԻՐՈՋԸ
(ՕԳՏԱԳՈՐԾՈՂԻՆ), ՄՅՈՒՄԸ ՊԱՀԿՈՒՄ Է ՀԱՅԱՍՏԱՆԻ ՀԱՆՐԱՊԵՏՈՒԹՅԱՆ
ԿԱՌԱՎԱՐՈՒԹՅԱՆ ԱՌԸՆԹԵՐ ԱՆՇԱՐԺ ԳՈՒՅՔԻ ԿԱՂԱՍՏՐԻ ՊԵՏԱԿԱՆ ԿՈՄԻՏԵԻ
ԱՇԽԱՏԱԿԱԶՄԻ ՏԱՐԱԾՔԱՅԻՆ ԱՏՈՐԱԲԱԺԱՆՈՒՄՈՒՄ:



ՀԱՅԱՍՏԱՆԻ ՀԱՆՐԱՊԵՏՈՒԹՅԱՆ ԿԱՌԱՎԱՐՈՒԹՅԱՆ
ԱՌԸՆԹԵՐ ԱՆՇԱՐԺ ԳՈՒՅՔԻ ԿԱՂԱՍՏՐԻ ՊԵՏԱԿԱՆ
ԿՈՄԻՏԵԻ ԱՇԽԱՏԱԿԱԶՄԻ ՏԱՐԱԾՔԱՅԻՆ ԱՏՈՐԱԲԱԺԱՆՄԱՆ

ՂԵԿԱԿԱՐ *[Signature]* Գ. Արմենյան
(ստորագրությունը)

« 16 » փեբրվարի 2006 թ

27074280-0240-002

ՀՈԴԱՍԱՍԻ ՏՎՅԱԼՆԵՐԸ

ԿԱԴԱՍՏՐԱՅԻՆ ՀԱՄԱՐԸ 06 006

ՆՊԱՏԱԿԱՅԻՆ ՆՇԱՆԱԿՈՒԹՅՈՒՆԸ ք. Երևան, Կոմիտասի

ՕԳՏԱԳՈՐԾՄԱՆ ՆՊԱՏԱԿԸ Կապույտի կապույտի և սպիտակի

ՀՈԴԱՍԱՍԻ ԶԱՓԸ (ՈՍ) 0.002

ԻՐԱՎՈՒՆԻ ՏԵՍԱԿԸ սեփական նախընտրանքով

ՇԵՆՔԻ ՏՎՅԱԼՆԵՐԸ

ԿԱԴԱՍՏՐԱՅԻՆ ՀԱՄԱՐԸ _____

ՆՊԱՏԱԿԱՅԻՆ ՆՇԱՆԱԿՈՒԹՅՈՒՆԸ _____

ՕԳՏԱԳՈՐԾՄԱՆ ՆՊԱՏԱԿԸ _____

ՄԱԿԵՐԵՍԸ (քառ. մ.) _____

ԻՐԱՎՈՒՆԻ ՏԵՍԱԿԸ _____

ՇԻՆՈՒԹՅԱՆ ՏՎՅԱԼՆԵՐԸ

Հ/Հ	ԿԱԴԱՍՏՐԱՅԻՆ ՀԱՄԱՐԸ	ՕԳՏԱԳՈՐԾՄԱՆ ՆՊԱՏԱԿԸ	ՄԱԿԵՐԵՍԸ (քառ. մ.)	ԻՐԱՎՈՒՆԻ ՏԵՍԱԿԸ

Լրացուցիչ նշումներ, փոփոխություններ _____


Կատարողներ՝ *[Signature]*
(ստորագրողները)



27034250-2290.003

ՀՈՂԱՄԱՍԻ ՀԱՏԱԿԱԳԻԾԸ

Մ 1:1000
(մասշտաբը)



Կայանի համար	Ելքային խորություն (մ)	Մեծագույն և փոքրագույն ջրաբերական արժեքները
1-2	5,0	
2-3	4,0	
3-4	5,0	
4-1	4,0	

Կատարող

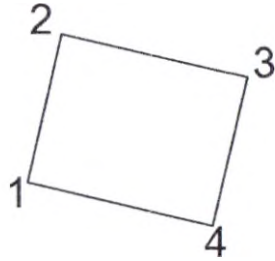
[Handwritten Signature]
(ստորագրողի անուն)



ՀՈՂԱՄԱՍԻ ՀԱՏԱԿԱԳԻԾ

Ձև 1

Սեփականատեր	Մարզ Լոռի, համայնք Սպիտակ, ք. Սպիտակ Ս. Ավետիսյան 13 հողամաս <small>Մարզ, համայնք, հասցե</small>	Հաստատում են _____, 202_թ.
Հերմիներ Յարմալոյան Ալբերտի	Վկայական N 2114889, ժառանգության իրավունքի վկայագիր 14.09.2022թ., N 2394 <small>Հողահատվածան հիմք</small>	Համայնքի ղեկավար Կ.Տ.
		Քաջայր Նիկողոսյան <small>անուն, ազգանուն, հայրանուն</small>



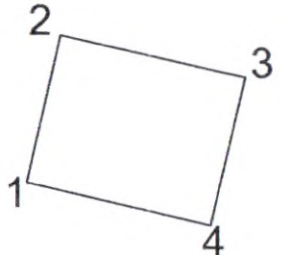
Մակերես, հա	0.00200
Ծածկագիր	06-006-0502-0053
Նպատակային նշանակություն	Բնակավայրերի
Գործառնական նշանակություն	Հասարակական կառուցապատման
<i>Լրագրվել է նշումներ.</i>	

Հողամասի				
Երթուղադաշտ (բեկման) կետեր	Կոորդինատներ		Գծային չափերը (մ)	
	X	Y		
	1	8438048.34		
2	8438049.23	4522049.24	4.00	
3	8438054.11	4522048.12	5.00	
4	8438053.21	4522044.23	4.00	
1	8438048.34	4522045.34	5.00	

Մասշտաբ 1:200		
Որակավորում ունեցող անձ		
Որակավորման վկայականի համարը		
Ստորագրություն		
Իրավաբանական անձի անվանումը		
ՀՎՀՀ		
Ստորագրություն		
ամիս	չափագրության	01.02.2024թ.
ամսաթիվ	հատակագծի կազմման	07.02.2024թ.



		ՀՈՂԱՄԱՍԻ ՀԱՏԱԿԱԳԻԾ	Ձև 1
Սեփականատեր	Մարզ Լոռի, համայնք Սպիտակ, ք. Սպիտակ Ս. Ավետիսյան 13 հողամաս		Հաստատում եմ _____ 202_թ.
Հերմինե Յարմալոյան Ալբերտի	Սարգ, համայնք, հասցե		Համայնքի ղեկավար Կ.Տ.
	Վկայական N 2114889, ժառանգության իրավունքի վկայագիր 14.09.2022թ., N 2394		Քաջայր Նիկողոսյան
	Հողահատվածքի հիմքը		անուն, ազգանուն, հայրանուն



Մակերես, հա	0.00200
Ծածկագիր	06-006-0502-0053
Նպատակային նշանակություն	Բնակավայրերի
Գործառնական նշանակություն	Հասարակական կառուցապատման
<u>Լրացուցիչ նշումներ.</u>	

Հողամասի			
Երջարժայի (բեկման) կետեր	Կորդինատներ		Գծային չափերը (մ)
	X	Y	
1	8438048.34	4522045.34	
2	8438049.23	4522049.24	4.00
3	8438054.11	4522048.12	5.00
4	8438053.21	4522044.23	4.00
1	8438048.34	4522045.34	5.00

Մասշտաբ 1:200		
Որակավորում ունեցող անձ	Տարրոն Սերոբյան	
Որակավորման վկայականի համարը	401	
Ստորագրություն	Տարրոն Սերոբյան	
Իրավաբանական անձի անվանումը	ՀԿՀՀ	
ՀԿՀՀ	670029378	
Ստորագրություն		
ամիս	չափազրության	01.02.2024թ.
ամսաթիվ	հատակագծի կազմման	07.02.2024թ.



Դիմող՝ ՏԱՐՈՆ ՄԵՐՈՒՅԱՆ

Տրամադրված տեղեկատվությունը՝

31.01.2024թ.

տրման ամսաթիվը

Գ/Գ	Մարզ	Համայնք	Ծածկագիր	Կադաստրային քարտեզ		Շրջադարձային կետերի կոորդինատներ		Գեոդեզիական կետերի կոորդինատներ	
				Միավորի քանակը	Արժեքը (դրամ)	քանակը	Արժեքը (դրամ)	քանակը	Արժեքը (դրամ)
1	Լոռի	Սպիտակ	0502-0001-ից, 0053	2	200				

Վճարման ենթակա գումարի չափը՝

200 դրամ

Տեղեկատվությունը տրամադրվում է Կադաստրի կոմիտեի Տեղեկատվական տեխնոլոգիաների կենտրոնի կողմից:

Տեղեկատվությունը տրամադրվել է www.e-cadastre.am կայք էջից

Նոտարական ակտի կոդ: 504-20220914-84-6263524
Նոտարական ակտի գաղտնագիր: JNX75Q



Ձև թիվ 3

Ըստ օրենքի ժառանգության իրավունքի վկայագիր,
որը տրվում է բոլոր ժառանգներին

**ԸՍՏ ՕՐԵՆՔԻ ԺԱՌԱՆԳՈՒԹՅԱՆ ԻՐԱՎՈՒՆԵՐԻ
ՎԿԱՅԱԳԻՐ**

Հայաստանի Հանրապետություն, "Լոռու մարզ" նոտարական տարածք:
Երկու հազար քսաներկու թվականի սեպտեմբերի տասնչորսին

Ես՝ Հայաստանի Հանրապետության "Լոռու մարզ" նոտարական տարածքի նոտար ՎԱԶԻԿ ՄԱԹՈՍՅԱՆՍ, հաստատում եմ, որ Հայաստանի Հանրապետության քաղաքացիական օրենսգրքի 1215 հոդվածի համաձայն, քաղ. **ԱԼԲԵՐՏ ԱՂԱԲԵԿ ՅԱՐՄԱՆՈՅԱՆԻ՝ մահացած "25" հունվարի 2022 թվականին**, գույքի նկատմամբ ժառանգ է հանդիսանում.

Դ ՈՒ Ս Տ Ը - ՀԵՐՄԻՆԵ ԱԼԲԵՐՏԻ ՅԱՐՄԱՆՈՅԱՆԸ, ծնված՝ 17/04/1969թ.-ին, Նույնականացման քարտ՝ 014758619, տրված՝ 17/02/2022թ.-ին, 052-ի կողմից, հաշվառված՝ ԼՈՌԻ, ՍՊԻՏԱԿ, ԱՐՁՀՈՎԻՏ, 1 Փ., 2, Տ հասցեում,

Ժառանգատուի գույքը, որի համար տրված է սույն վկայագիրը, բաղկացած է՝
Մարզ Լոռի, համայնք Սպիտակ ք. Ավետիսյան փողոց Կենտրոն 2 (երկու) 11 (տասնմեկ), 4 (չորս) հասցեում գտնվող ընդհանուր 93,76 (իննսուններեք ամբողջ յոթանասունվեց հարյուրերորդական) քմ մակերեսով ԲՆԱԿԱՐԱՆԻ 1/3 մասից, որի պատկանելիությունը ժառանգատուին հաստատված է համաձայն N08062012-06-0083 Անշարժ գույքի նկատմամբ իրավունքների պետական գրանցման վկայականի, որը տրված է "8" հունիսի 2012 թվականին, Լոռու մարզ, ք. Սպիտակ, Ս. Ավետիսյան 13 (տասներեք) հասցեում գտնվող ընդհանուր 0,002 (զրո ամբողջ երկու հազարերորդական) հա մակերեսով ՀԱՍԱՐԱԿԱԿԱՆ ԿԱՌՈՒՑԱԴԱՏՄԱՆ ՀՈՂԱՄԱՍԻ 1/2 մասից, որի պատկանելիությունը ժառանգատուին հաստատված է ՀՀ կառավարությանն առընթեր անշարժ գույքի կադաստրի պետական կոմիտեի տարածքային ստորաբաժանման կողմից "16" փետրվարի 2006 թվականին տրված Անշարժ գույքի սեփականության (օգտագործման) իրավունքի գրանցման թիվ 2114889 վկայականով, Հիմք եւս 11/04/1967թ. տրված ամուսնության վկայականը և ՀՀ քաղաքացիական օրենսգրքի 201 հոդվածը:

Սույն ժառանգության իրավունքի վկայագիրը ենթակա է գրանցման՝ Հայաստանի Հանրապետության կառավարությանն առընթեր անշարժ գույքի կադաստրի պետական կոմիտեի համապատասխան տարածքային ստորաբաժանումում:
Գրանցված է սեղանամատյանում N 2239

Գանձված է պետական տուրքը երկու հազար ՀՀ դրամ և ծառայության վճար հինգ հազար ՀՀ դրամ՝ համաձայն «Պետական տուրքի մասին» և «Նոտարիատի մասին» Հայաստանի Հանրապետության օրենքների:

Նոտար **Վաչիկ Ալեքսանի Մաթոսյան**

