

Դ Ի Մ ՈՒ Մ

Խնդրում եմ Ձեզ հաստատել Սպիտակ համայնքի Ջրաշեն բնակավայրում գտնվող, ինձ պատկանող, 06-095-0593-0006 կադաստրային ծածկագրով հողամասի հատակագիծը ավարտական փաստաթղթեր կազմելու նպատակով (կից ներկայացնում եմ չափագրություն «ԱՐՍԵՆ ԻՍԱՀԱԿՅԱՆ ՌՈՒԴԻԿ» ԱՁ-ի կողմից տրված):

Ներկայացվող փաստաթղթերի ցանկ՝

№	Փաստաթղթի անվանումը	Կցված է (կատարվում է ✓ նշում)
1.	Դիմում՝ լրացված սահմանված ձևով	✓
2.	Դիմումատու իրավաբանական անձի պետական գրանցման վկայականի պատճենը, ՀՎՀՀ, բանկային վավերապայմաններ	-
3.	Դիմումատու քաղաքացու անձը հաստատող փաստաթղթի պատճեն	✓
4.	Անշարժ գույքի հատակագիծը	✓
5.	Այլ	-


Ստորագրելով այս դիմումը՝ չեմ առարկում և տալիս եմ համաձայնություն իմ կողմից հայցվող ծառայությունը ստանալու նպատակով համայնքապետարանի աշխատակազմում իմ անձնական տվյալների մշակման և օգտագործման համար:

Ես տեղյակ եմ «Անձնական տվյալների պաշտպանության մասին» ՀՀ օրենքով սահմանված իրավունքների մասին:

Ցանկանում եմ ծառայության տրամադրման հետ կապված փաստաթղթերը և/կամ ծանուցումները ստանալ

- Էլեկտրոնային փոստի միջոցով
- ստորագրությամբ առձեռն հանձնելու միջոցով
- պատվիրված նամակով ուղարկելու միջոցով


Դիմումատու՝



(ստորագրություն)

Գոհար Վարդանյան
(դիմումատուի անուն, ազգանուն)

27 03 _____ 2025 թ.



ԱՆՁՆԱԿԻՐ ԾՏԱԳԵՊԳՅԱ
ՊԵՏՈՒԹՅՈՒՆՆԵՐՈՒՄ
ՎԻՎԻԴԱՆԻ ԷՄԲԼԵՄ

THIS PASSPORT IS VALID FOR FOREIGN
COUNTRIES UNTIL:

29.12.2022թ



ՆՇՈՒՄՆԵՐ OBSERVATIONS 5

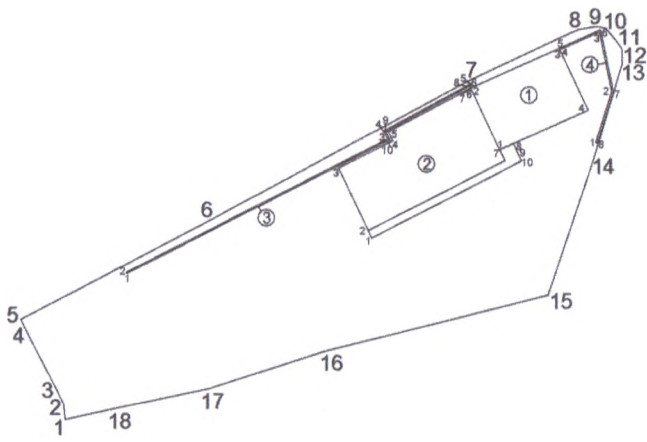
Հարցազրույցի և լրացման օր	05.07
Գ. Գրադե Կր Կր	
Հ. Օ. Տր Կր	

AT0444018

Սեփականատեր
Գոհար Վարդանյան

ՀՈՂԱՄԱՍԻ ՀԱՏԱԿԱԳԻԾ
Լոռու մարզ Սպիտակ համայնք գ. Ջրաշեն 1-ին փողոց 28
<small>Սարգ, համայնք, հասցե</small>
Վկայական N 27032023-06-0070
<small>Հողահատկացման հիմքը</small>

ՀԱՍՏԱՏՈՒՄ ԵՄ ՍՊԻՏԱԿ	_____ 2025թ.
ՀԱՄԱՅՆՔԻ ՂԵԿԱԿԱՐ	Կ.Տ.
Բ. ՆԻԿՈՂՈՍՅԱՆ	
<small>անուն ազգանուն հայրանուն</small>	



Մակերես հա	0.18324
Ծածկագիր	06-095-0593-0006
Նպատակային նշանակություն	բնակավայրերի
Գործառնական նշանակություն	բնակելի կառուցապատում
<p><i>Լրացուցիչ նշումներ.</i> հողմասի հատակագիծը տրված E հաշվի առնելով տեղանքում իրադրությունը:</p>	

Շրջադարձային (բեկման) կետեր	Հողմասի Կոորդինատներ		Գծային չափերը (մ)
	X	Y	
1	8431547.0530	4517899.2873	2.00
2	8431546.8163	4517901.2754	1.93
3	8431545.9972	4517903.0266	8.70
4	8431542.0339	4517910.7730	1.89
5	8431541.1656	4517912.4476	28.40
6	8431566.3447	4517925.5942	38.45
7	8431600.2172	4517943.7808	16.08
8	8431614.8301	4517950.4820	2.43

Մասշտաբ 1:1000		
Որակավորում ունեցող անձ	ԱՐՄԵՆ ՀԱՍՏԱՏՈՒՄ	
Որակավորման վկայականի համարը	N-9332	
Ստորագրություն	<i>Ստորագրություն</i>	
Իրավաբանական անձի անվանումը	ԱՐՄԵՆ ՀԱՍՏԱՏՈՒՄ ՈՒՐԻԿ	
ՀՎՀՀ	ՎԱՅԱՏ ԶԵՆԱՐԿԱՅԵՐ 66970821	
Ստորագրություն	<i>Ստորագրություն</i>	
ամիս ամսաթիվ	չափագրության	18.03.2025թ.
	հատակագծի կազմման	19.03.2025թ.
		Կ.Տ.

Հողամասի			
Երջարձարձային (բեկման) կետեր	Կոորդինատներ		Գծային չափերը (մ)
	X	Y	
9	8431617.2300	4517950.8784	1.33 2.34 1.31 1.77 14.08 18.06 30.30 16.19 13.05 6.21
10	8431618.5499	4517950.7042	
11	8431620.0194	4517948.8876	
12	8431620.7416	4517947.7927	
13	8431620.6918	4517946.0258	
14	8431616.5277	4517932.5804	
15	8431610.7347	4517915.4791	
16	8431581.3118	4517908.2377	
17	8431565.8880	4517903.3121	
18	8431553.1284	4517900.5899	

3. պարիսպ			
Երջարձարձային (բեկման) կետեր	Կոորդինատներ		Գծային չափերը (մ)
	X	Y	
1	8431555.1842	4517918.4992	0.20 38.72 1.20 13.01 0.53 0.20 0.31 12.60 1.20 38.92
2	8431555.0878	4517918.6745	
3	8431589.6276	4517936.1799	
4	8431589.0599	4517937.2318	
5	8431600.5114	4517943.4108	
6	8431600.7336	4517942.9334	
7	8431600.5506	4517942.8527	
8	8431600.4194	4517943.1345	
9	8431589.3307	4517937.1513	
10	8431589.9005	4517936.0952	

1. բնակելի տուն			
Երջարձարձային (բեկման) կետեր	Կոորդինատներ		Գծային չափերը (մ)
	X	Y	
1	8431604.3478	4517934.6930	9.00 12.85 9.00 12.85
2	8431600.5506	4517942.8527	
3	8431612.3077	4517948.0385	
4	8431616.1050	4517939.8788	

4. պարիսպ			
Երջարձարձային (բեկման) կետեր	Կոորդինատներ		Գծային չափերը (մ)
	X	Y	
1	8431617.1335	4517935.6113	7.00 8.10 5.80 0.20 6.05 8.44 7.00 0.20
2	8431619.3183	4517942.2664	
3	8431617.6988	4517950.1979	
4	8431612.3921	4517947.8572	
5	8431612.3077	4517948.0385	
6	8431617.8482	4517950.4790	
7	8431619.5069	4517942.1997	
8	8431617.3235	4517935.5489	

2. բնակելի տուն			
Երջարձարձային (բեկման) կետեր	Կոորդինատներ		Գծային չափերը (մ)
	X	Y	
1	8431587.4006	4517923.1339	1.03 9.11 7.97 1.28 12.28 9.00 2.00 1.50 1.02 22.27
2	8431586.9659	4517924.0679	
3	8431583.1235	4517932.3247	
4	8431590.2173	4517935.9523	
5	8431589.6900	4517937.1174	
6	8431600.5506	4517942.8527	
7	8431604.3472	4517934.6942	
8	8431606.1787	4517935.5005	
9	8431606.8198	4517934.1445	
10	8431607.2559	4517933.2222	



Որակավորում ունեցող անձ	ԱՐՄԵՆ ԻՆՎԵՍՏԻՍՏ
Որակավորման վկայականի համարը	N-0332
Ստորագրություն	<i>ՆԱԿ</i>
Իրավաբանական անձի անվանումը	ԱՐՄԵՆ ԻՆՎԵՍՏԻՍՏ ՈՒՐԻԻԿ
ՀՎՀՀ	66970821
Ստորագրություն	<i>ՆԱԿ</i>
ամիս	18.03.2025թ.
ամսաթիվ	հատակագծի կազմման 19.03.2025թ.

ՇԻՆՈՒԹՅՈՒՆՆԵՐԻ ՀԱՏԱԿԱԳԻԾ

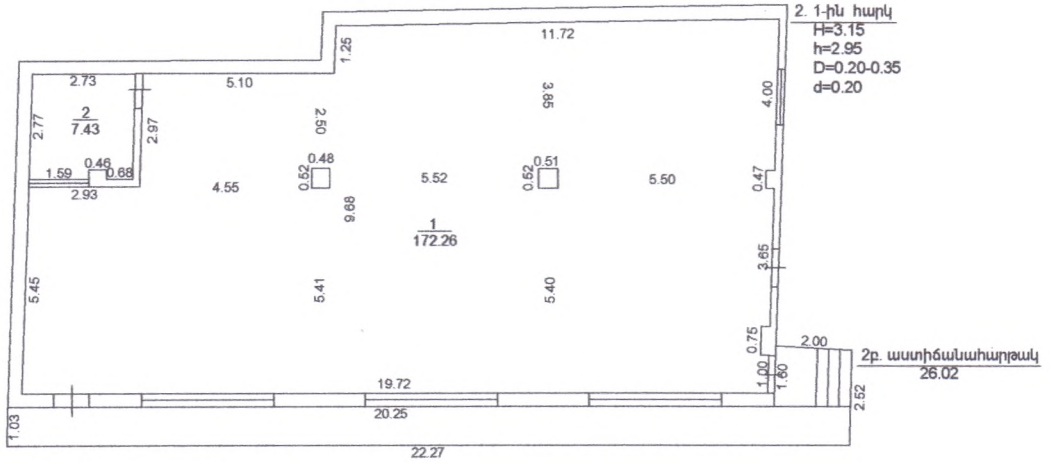
Ձև 3

Լոռու մարզ Սպիտակ համայնք գ. Ջրաշեն 1-ին փողոց 28

Սարգ, համայնք, հասցե

Սեփականատեր

Գոհար Վարդանյան



Էրացուցիչ նշումներ.

Մասշտաբ 1:200		
Որակավորում ունեցող անձ	ԱՐՏԵՆ ԻՍԱԿՅԱՆ	
Որակավորման վկայականի համարը	N-0332	
Ստորագրություն	<i>ԱՐՏԵՆ ԻՍԱԿՅԱՆ</i>	
Իրավաբանական անձի անվանումը	"ԱՐՏԵՆ ԻՍԱԿՅԱՆԻ ՈՒՐԻԿ"	
ՀՎՀՀ	66970821	
Ստորագրություն	<i>ԱՐՏԵՆ ԻՍԱԿՅԱՆ</i>	
ամիս	չափագրության	18.03.2025թ.
ամսաթիվ	հատկագծի կազմման	19.03.2025թ.
Կ.Տ.		



Շինությունների բնութագիր

Ցանկագիր 06-095-0593-0006

ՀՀ	Նյութաբանական նշանակություն	Ստանդարտացված նշանակություն	Հարկ	Հարկային դաս	Մակերեսները (քմ)		Բարձրությունը	Ծավալ, խմ	Կառուցման տարեթիվը	Տանիքի նյութը				Ավարտվածության աստիճանը				Պատերի շինանյութերի տեսակները	Միջհար կային ծածկի նյութը		Արտաքին հարդարումը ըստ կողմերի				
					օրինական ներքին	հնքնական				թիթեղ	շիֆեք	կրկնուր	թյուր	անավարտ	մինչև 50%	50-80%	80% և ավելի		փայտ	երկաթբետոն	շրտասկ	եղեգատիպ	սկալ	սալիկատ	արանց
1	2	3	4	5	6	7	8	9	10	11	12	13	14	15	16	17	18	19	20	21	22	23	24	25	26
2	բնակելի	բնակելի տուն	1	1	179.69		2.95	530.09	ըստ ավարտ. ակտի	v							v	տուֆ	v						4
2բ	բնակելի	աստիճանահարթակ			26.02				ըստ ավարտ. ակտի																
										Այդ թվում															
Շինությունների ընդհանուր մակերեսը (քմ)										Օրինական կառուցված				հնքնական կառուցված											
27										28				29											
205.71										205.71															

Կատարող ___ և ___ Տնօրեն՝ Արսեն Իսահակյան
(Անուն, ազգանուն)

'ԱՐՍԵՆ ԻՍԱՀԱԿՅԱՆ ՌՈՒԴԻԿ'
Անհատ Ձեռնարկատեր
ԱԶԸ-ի անվանումը



19.03.2025թ.

.Որակավորման վկայականի համարը N_0332 տրման ամիս, ամսաթիվը _ <<14>>Մայիսի ___2014թ.
Իրավաբանական անձի N 66970821
պետական գրանցման համարը

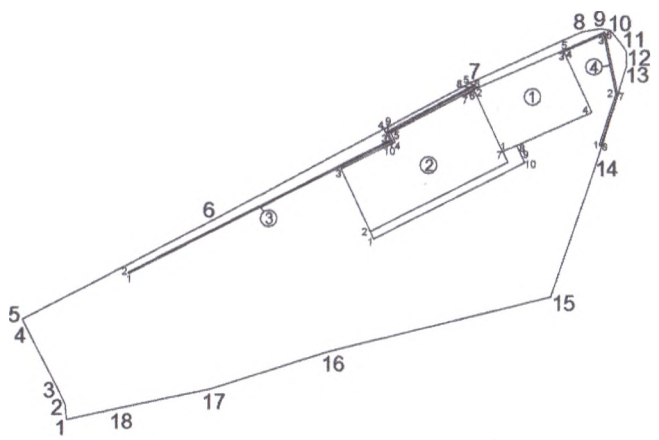
ՀՈՂԱՄԱՍԻ ՀԱՏԱԿԱԳԻԾ

Սեփականատեր
Գոհար Վարդանյան

Լոռու մարզ Սպիտակ համայնք գ. Ջրաշեն 1-ին փողոց 28
Մարզ, համայնք, հասցե

ՀԱՏԱՏՈՒՄ ԵՄ ՍՊԻՏԱԿ _____ 2025թ.
ՀԱՄԱՅՆՔԻ ՂԵԿԱՎԱՐ _____ Կ.Տ.
Ք. ՆԻԿՈՂՈՍՅԱՆ
անուն ազգանուն հայրանուն

Վկայական N 27032023-06-0070
Դոկտրինային հիմք



Մակերես հա 0.18324
Ծածկագիր 06-095-0593-0006
Նպատակային նշանակություն բնակավայրերի
Գործառնական նշանակություն բնակելի կառուցապատում

Երջարձալին (բեկման) կետեր	Հողամասի Կոորդինատներ		Գծային չափերը (մ)
	X	Y	
1	8431547.0530	4517899.2873	2.00
2	8431546.8163	4517901.2754	1.93
3	8431545.9972	4517903.0266	8.70
4	8431542.0339	4517910.7730	1.89
5	8431541.1656	4517912.4476	28.40
6	8431566.3447	4517925.5942	38.45
7	8431600.2172	4517943.7808	16.08
8	8431614.8301	4517950.4820	2.43

Մասշտաբ 1:1000
Որակավորում ունեցող անձ
Որակավորման վկայականի համարը
Ստորագրություն
Իրավաբանական անձի անվանումը
ՀՎՀՀ
Ստորագրություն
ամիս ամսաթիվ
չափագրության 18.03.2025թ.
հատակագծի կազմման 19.03.2025թ.

Լրացուցիչ նշումներ. հողմասի հատակագիծը տրված է հաշվի առնելով տեղանքում իրադրությունը:

Հողամասի			
Երջադարձային (բեկման) կետեր	Կոորդինատներ		Գծային չափերը (մ)
	X	Y	
9	8431617.2300	4517950.8784	1.33 2.34 1.31 1.77 14.08 18.06 30.30 16.19 13.05 6.21
10	8431618.5499	4517950.7042	
11	8431620.0194	4517948.8876	
12	8431620.7416	4517947.7927	
13	8431620.6918	4517946.0258	
14	8431616.5277	4517932.5804	
15	8431610.7347	4517915.4791	
16	8431581.3118	4517908.2377	
17	8431565.8880	4517903.3121	
18	8431553.1284	4517900.5899	

3. պարիսպ			
Երջադարձային (բեկման) կետեր	Կոորդինատներ		Գծային չափերը (մ)
	X	Y	
1	8431555.1842	4517918.4992	0.20 38.72 1.20 13.01 0.53 0.20 0.31 12.80 1.20 38.92
2	8431555.0878	4517918.6745	
3	8431589.6276	4517936.1799	
4	8431589.0599	4517937.2318	
5	8431600.5114	4517943.4108	
6	8431600.7336	4517942.9334	
7	8431600.5506	4517942.8527	
8	8431600.4194	4517943.1345	
9	8431589.3307	4517937.1513	
10	8431589.9005	4517936.0952	

1. բնակելի տուն			
Երջադարձային (բեկման) կետեր	Կոորդինատներ		Գծային չափերը (մ)
	X	Y	
1	8431604.3478	4517934.6930	9.00 12.85 9.00 12.85
2	8431600.5506	4517942.8527	
3	8431612.3077	4517948.0385	
4	8431616.1050	4517939.8788	

4. պարիսպ			
Երջադարձային (բեկման) կետեր	Կոորդինատներ		Գծային չափերը (մ)
	X	Y	
1	8431617.1335	4517935.6113	7.00 8.10 5.80 0.20 6.05 8.44 7.00 0.20
2	8431619.3183	4517942.2664	
3	8431617.6988	4517950.1979	
4	8431612.3921	4517947.8572	
5	8431612.3077	4517948.0385	
6	8431617.8482	4517950.4790	
7	8431619.5069	4517942.1997	
8	8431617.3235	4517935.5489	

2. բնակելի տուն			
Երջադարձային (բեկման) կետեր	Կոորդինատներ		Գծային չափերը (մ)
	X	Y	
1	8431587.4006	4517923.1339	1.03 9.11 7.97 1.28 12.28 9.00 2.00 1.50 1.02 22.27
2	8431586.9659	4517924.0679	
3	8431583.1235	4517932.3247	
4	8431590.2173	4517935.9523	
5	8431589.6900	4517937.1174	
6	8431600.5506	4517942.8527	
7	8431604.3472	4517934.6942	
8	8431606.1787	4517935.5005	
9	8431606.8198	4517934.1445	
10	8431607.2559	4517933.2222	

Որակավորում ունեցող անձ		ԱՐՄԵՆԻԱ ԻՆԴՈՒՎԵՍՏԻՆԿԱՅԻՆ ԿՈՄՊԱՆԻԱ
Որակավորման վկայականի համարը		N 0332
Ստորագրություն		<i>[Signature]</i>
Իրավաբանական անձի անվանումը		ԱՐՄԵՆ ԻՆՎԵՍՏԻՆԿԱՅԻՆ ԿՈՄՊԱՆԻԱ
ՀՎՀՀ		66970827
Ստորագրություն		<i>[Signature]</i>
ամիս	չափագրության	18.03.2025թ.
ամսաթիվ	հատակագծի կազմման	19.03.2025թ.



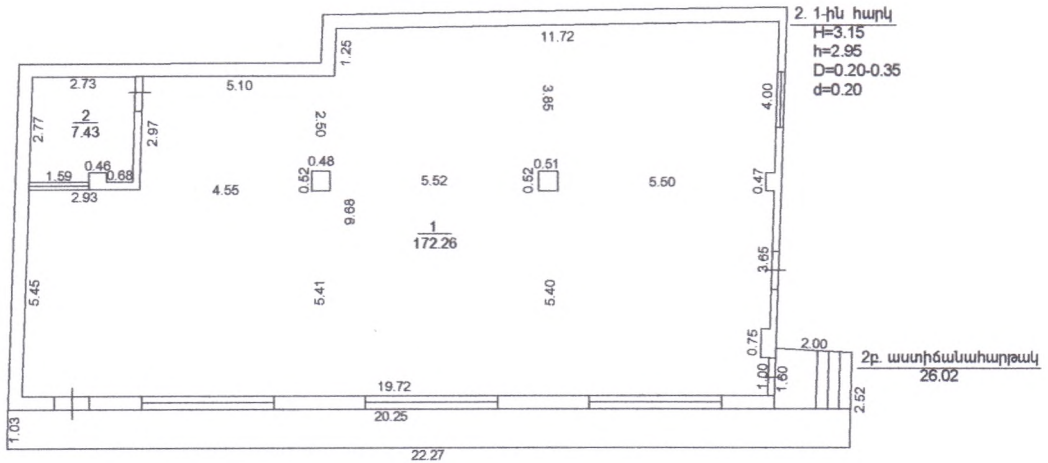
ՇԻՆՈՒԹՅՈՒՆՆԵՐԻ ՀԱՏԱԿԱԳԻԾ

ՁԼ 3

Լոռու մարզ Սպիտակ համայնք գ. Ջրաշեն 1-ին փողոց 28
Մարզ, համայնք, հասցե

Սեփականատեր

Գոհար Վարդանյան



Լրացուցիչ նշումներ.

		Մասշտաբ 1:200
Որակավորում ունեցող անձ		ԱՐՄԵՆ ՀԻՍՏՈՒԿՅԱՆ
Որակավորման վկայականի համարը		ՄՈՍԿՆ-0332
Ստորագրություն		<i>[Signature]</i>
Իրավաբանական անձի անվանումը		ՄՈՍԵՆ ՀԻՍՏՈՒԿՅԱՆ ԻՊՐԻԿ
ՀՎՀՀ		66970821
Ստորագրություն		<i>[Signature]</i>
ամիս	չափագրության	18.03.2025թ.
ամսաթիվ	հատակագծի կազմման	19.03.2025թ.
		Կ.Տ.



Շինությունների բնութագիր

Ցանկագիր 06-095-0593-0006

ՀՀ	Նպատակային նշանակությունը	Գործառնական նշանակությունը	Հիմք	Հարկայնություն	մակերեսները(քմ)		Բարձրությունը	Ծավալ,խմ	կառուցման տարեթիվը	Տանիքի նյութը				Ավարտվածության աստիճանը				Պատերի շինանյութերի տեսակները	Միջհար կային ծածկի նյութը		Արտաքին հարդարումը ըստ կողմերի					
					օրինական ներքին	հնքնական				թիթեղ	շիֆեր	կրվիտր	այլ նյութ	ամսակարտ	վրչև 50%	50-80%	80% և ավելի		փայտ	երկաթբետոն	սրբատաշ	երեսապատված	սվարած	ապակեպատ	առանց արտաքին հարդարման	
1	2	3	4	5	6	7	8	9	10	11	12	13	14	15	16	17	18	19	20	21	22	23	24	25	26	
2	բնակելի	բնակելի տուն	1	1	179.69		2.95	530.09	ըստ ավարտ. ակտի	v							v	տուֆ	v						4	
2բ	բնակելի	աստիճանահարթակ			26.02				ըստ ավարտ. ակտի																	
										Այդ թվում																
										Շինությունների ընդհանուր մակերեսը (քմ)				Օրինական կառուցված				հնքնական կառուցված								
										27				28				29								
										205.71				205.71												

Կատարող __և__ Տնօրեն՝ Արսեն Իսահակյան
(Անուն, ազգանուն)

ՎՐԱՆԵՆ ԻՍԱՀԱԿՅԱՆ ՈՒՌԴԻԿԻ՝
Անհատ Ձեռնարկատեր
ԱԶԸ-ի անվանումը



19.03.2025թ.

Որակավորման վկայականի համարը N_0332 տրման ամիս, ամսաթիվը <<14>>Մայիսի __2014թ.
Իրավաբանական անձի N 66970821
պետական գրանցման համարը



Ձև թիվ 3

Ըստ օրենքի ժառանգության իրավունքի վկայագիր,
որը տրվում է բոլոր ժառանգներին

ԸՍՏ ՕՐԵՆՔԻ ԺԱՌԱՆԳՈՒԹՅԱՆ ԻՐԱՎՈՒՆՔԻ ՎԿԱՅԱԳԻՐ

Հայաստանի Հանրապետություն, "Լոռու մարզ" նոտարական տարածք:
Երկու հազար քսաներկու թվականի ապրիլի հինգին

Ես՝ Հայաստանի Հանրապետության "Լոռու մարզ" նոտարական տարածքի նոտար ՎԱՉԻԿ ՄԱԹՈՍՅԱՆ, հաստատում եմ, որ Հայաստանի Հանրապետության քաղաքացիական օրենսգրքի 1215 հոդվածի համաձայն, քաղ. ՍԱՐՏՈՒՆ ԳՈՒՐԳԵՆԻ ՎԱՐԴԱՆՅԱՆԻ մահացած "18" ապրիլի 2019 թվականին, գույքի նկատմամբ ժառանգ է հանդիսանում.

Կ Ի Ն Ը - ԳՈՂԱՐ ՆՈՒԻԿԻ ՎԱՐԴԱՆՅԱՆԸ, ծնված՝ 10/10/1962թ.-ին,
անձնագիր՝ AT0444016, տրված՝ 29/08/2019թ.-ին, 052-ի կողմից,
հաշվառված՝ ԼՈՌԻ, ՋՐԱՇԵՆ, 1 Փ., 68 Տ հասցեում,

ժառանգատուի գույքը, որի համար տրված է սույն վկայագիրը, բաղկացած է՝

Լոռու մարզ, ք. Սպիտակ, Առաինյա թաղամաս, թիվ 130 հասցեում գտնվող ընդհանուր 0,04 հա մակերեսով ՏՆԱՄԵՐՁ ՀՈՂԱՄԱՍԻ 1/2 մասից, 182,20 քմ մակերեսով ԲՆԱԿԵԼԻ ՏԱՆ 1/2 մասից, 13,50 քմ մակերեսով ԱՆԱՄԱԳՈՍԻ 1/2 մասից, որոնց պատկանելիությունը ժառանգատուին հաստատված է ՀՀ կառավարությանն առընթեր անշարժ գույքի կադաստրի պետական կոմիտեի տարածքային ստորաբաժանման կողմից "18" ապրիլի 2011 թվականին տրված Անշարժ գույքի սեփականության (օգտագործման) իրավունքի գրանցման թիվ 2679431 վկայականով,
Հիմք նաև 03/07/1985թ. տրված ամուսնության վկայականը և ՀՀ քաղաքացիական օրենսգրքի 201 հոդվածը:

Լոռու մարզ, Ջրաշենի համայնքում գտնվող ընդհանուր 0,08 հա մակերեսով ՀԱՍԱՐԱԿԱԿԱՆ-ՎԱՌՈՒՑԱՊԱՊԱՍԱՆ ՀՈՂԱՄԱՍԻ 1/2 մասից, որի պատկանելիությունը ժառանգատուին հաստատված է ՀՀ կառավարությանն առընթեր անշարժ գույքի կադաստրի պետական կոմիտեի տարածքային ստորաբաժանման կողմից "20" հոկտեմբերի 2006 թվականին տրված Անշարժ գույքի սեփականության (օգտագործման) իրավունքի գրանցման թիվ 2319925 վկայականով,
Հիմք նաև 03/07/1985թ. տրված ամուսնության վկայականը և ՀՀ քաղաքացիական օրենսգրքի 201 հոդվածը:

Մարզ Լոռի, համայնք Ջրաշեն 1 փողոց, 28 հողամաս հասցեում գտնվող ընդհանուր 0.183 հա մակերեսով ԲՆԱԿԱՎԱՅՐԵՐԻ ՀՈՂԱՄԱՍԻՑ, որի պատկանելիությունը ժառանգատուին հաստատված է համաձայն N01102013-06-0016 Անշարժ գույքի նկատմամբ իրավունքների պետական գրանցման վկայականի, որը տրված է "1" հոկտեմբերի 2013 թվականին:

Մարզ Լոռի, համայնք Ջրաշեն հասցեում գտնվող ընդհանուր 0.183 հա մակերեսով ԲՆԱԿԱՎԱՅՐԵՐԻ ՀՈՂԱՄԱՍԻ 1/6 մասից, 118,6 քմ մակերեսով ԲՆԱԿԵԼԻ ՏԱՆ 1/6 մասից, որոնց պատկանելիությունը ժառանգատուին հաստատված է համաձայն N10022020-06-0024 Անշարժ գույքի նկատմամբ իրավունքների պետական գրանցման վկայականի, որը տրված է "10" փետրվարի 2020 թվականին:

Լրացուցիչ նշումներ և տեղեկություններ բաժնում առկա է հետևյալ գրառումը
Անշարժ գույքի նկատմամբ իրավունքների պետական գրանցման իրական ամսաթիվն է 21/07/2003թ.-ը, վկայականում կատարվել է սուբյեկտի ազգանվան փոփոխություն:

Մարզ Լոռի, համայնք Ջրաշեն հասցեում գտնվող ընդհանուր 0.75 հա մակերեսով ՎԱՐԵԼԱՀՈՐԻ 1/5 մասից, որի պատկանելիությունը ժառանգատուին հաստատված է համաձայն N10022020-06-0016 Անշարժ գույքի նկատմամբ իրավունքների պետական գրանցման վկայականի, որը տրված է "10" փետրվարի 2020 թվականին:

Լրացուցիչ նշումներ և տեղեկություններ բաժնում առկա է հետևյալ գրառումը
Գրանցված իրավունքի սուբյեկտ դաշտում նատարվել է ազգանվան փոփոխություն: Անշարժ գույքի նկատմամբ իրավունքների պետական գրանցման իրական ամսաթիվն է 30/07/2003թ.:

Մարզ Լոռի, համայնք Ջրաշեն հասցեում գտնվող ընդհանուր 0.14 հա մակերեսով ՎԱՐԵԼԱՀՈՐԻ 1/5 մասից, որի պատկանելիությունը ժառանգատուին հաստատված է

համաձայն N10022020-06-0017 Անշարժ գույքի նկատմամբ իրավունքների պետական գրանցման վկայականի, որը տրված է "10" փետրվարի 2020 թվականին:

Լրացուցիչ նշումներ և տեղեկություններ բաժնում առկա է հետևյալ գրառումը

Գրանցված իրավունքի սուբյեկտ (ներ) բաժնում կատարվել է անվանափոխում: Գրանցման իրական ամսաթիվն է 30/07/2003թ:

Սույն ժառանգության իրավունքի վկայագիրը ենթակա է գրանցման՝ Հայաստանի Հանրապետության կառավարությանն առընթեր անշարժ գույքի կադաստրի պետական կոմիտեի համապատասխան տարածքային ստորաբաժանումում: Գրանցված է սեղանամատյանում N 806

Գանձված է պետական տուրք երկու հազար ՀՀ դրամ և ծառայության վճար ութ հազար ՀՀ դրամ՝ համաձայն «Պետական տուրքի մասին» և «Նոտարիատի մասին» Հայաստանի Հանրապետության օրենքների:

Նոտար

Վաչիկ Ալեքսանի Մաթոսյան