

**Դ Ի Մ ՈՒ Մ**

Հայտնում եմ Ձեզ, որ Սպիտակ համայնքի «ք.Սպիտակ, Գր.Լուսավորիչ թաղամաս, 18 շենք, թիվ 1» հասցեում գտնվող, 0,068 հեկտար մակերեսով, 06-006-0188-0078 կադաստրային ծածկագրով անշարժ գույքի սահմանային չափերը ճշգրտելու և հողամասի վրա գտնվող շինության կիսանկուղը գրանցելու նպատակով անհրաժեշտ է Կադաստրի կոմիտե ներկայացնել հաստատված հատակագիծ (կից ներկայացնում եմ անշարժ գույքի չափագրություն տրված չափագրող «ՀԱՅԿ ԱՎԱԳՅԱՆ ԱԼԵՔՍԱՆԻ» Ա/Ձ-ի կողմից):


Խնդրում եմ Ձեզ համապատասխան կարգով հաստատել վերոնշյալ անշարժ գույքի հատակագիծը կադաստրի կոմիտե ներկայացնելու նպատակով:

Կանխավ շնորհակալություն.

**Ներկայացվող փաստաթղթերի ցանկ՝**

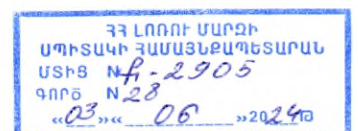
№	Փաստաթղթի անվանումը	Կցված է (կատարվում է ✓ նշում)
1.	Դիմում՝ լրացված սահմանված ձևով	✓
2.	Դիմումատու իրավաբանական անձի պետական գրանցման վկայականի պատճենը, ՀՎՀՀ, բանկային վավերապայմաններ	-
3.	Դիմումատու քաղաքացու անձը հաստատող փաստաթղթի պատճեն	✓
4.	Անշարժ գույքի չափագրություն տրված	✓
5.	Տեղեկանք հարկային պարտավորությունների մասին	✓
6.	Անշարժ գույքի վկայականի պատճեն	✓
7.	Այլ	-

Դիմումատու՝

  
 -----  
 (ստորագրություն)

Սվետլանա Շուշանյան  
 (դիմումատուի անուն, ազգանուն)

03 06. 2024 թ.





ԱՆՁՆԱԳԻՐԸ ՕՏԱՐՆԵՐՎՐՅԱ.  
ՊԵՏՈՒԹՅՈՒՆՆԵՐՈՒՄ  
ՎԱՅՆՐԱՎԱՆ Է ՄԻՆՁԵՎ.

THIS PASSPORT IS VALID FOR FOREIGN  
COUNTRIES UNTIL:

22.12.2024



Հարմարվել է Գ. Ապրիլյան 052  
Այցելարի Կ. 177 Կ  
18 10 2024



AL 0547602

ԿԿԱՅԱԿԱՆԸ ՏՐԿԱԾ Է ԱՆՓԱԿԱՆ ԿԱՐՅԱՆ ԻՐԱՎՈՒՆԲՈՎ  
(սեփականության կամ օգտագործման)

Շոշաօնյան Ավետիսյան Մկրտչի  
(սեփականատիրոջ (օգտագործողի) անունը (անվանումը))

Մարտի 23-րդ, Բ. Մարտի, Գր. Մարտի  
(անշարժ գույքի գտնվելու վայրը (հասցեն), անվանումը)

Քաղաքում թիվ 18 շենք, թիվ 1 բնակ տուն ԵԿԱՏԱՄԲ

Մարտի 23-րդ 2004 թ. 12-րդ հոկտեմբերի (10.02.2004 թ. 12-րդ հոկտեմբերի)  
(անշարժ գույքի ձեռքբերման իրավունքը հաստատող փաստաթղթի անվանումը)

23.03.1995 թ. Բ. Մարտի, Բ. Մարտի, 08.05.2003 թ. Բ. Մարտի ԳՐԱՆՑՎԱԾ

ԳՐԱՆՑՎԱԾ Է ՀԱՅԱՍՏԱՆԻ ՀԱՆՐԱՊԵՏՈՒԹՅԱՆ ԿԱՌԱՎԱՐՈՒԹՅԱՆ ԱՌԸՆԹԵՐ  
ԱՆՇԱՐԺ ԳՈՒՅՔԻ ԿԱԴԱՍՏՐԻ ՊԵՏԱԿԱՆ ԿՈՄԻՏԵԻ, ԳՈՒՅՔԻ ԵԿԱՏԱՄԲ  
ԻՐԱՎՈՒՆԵՐԻ ՊԵՏԱԿԱՆ ԳՐԱՆՑՄԱՆ ՄԻԱՍՆԱԿԱՆ  
06006 4-2 ՄԱՏՅԱՆԻ 54 ՀԱՄԱՐԻ ՏԱԿ:

ՍՈՒՅՆ ԿԿԱՅԱԿԱՆԸ ԿԱԶՄՎԱԾ Է ԵՐԿՈՒ ՕՐԻՆԱԿԻՑ. ՄԵԿԸ ՏՐԿՈՒՄ Է ՍԵՓԱԿԱՆԱՏԻՐՈՋԸ  
(ՕԳՏԱԳՈՐԾՈՂԻՆ), ՄՅՈՒՍԸ ՊԱՂՅՎՈՒՄ Է ՀԱՅԱՍՏԱՆԻ ՀԱՆՐԱՊԵՏՈՒԹՅԱՆ  
ԿԱՌԱՎԱՐՈՒԹՅԱՆ ԱՌԸՆԹԵՐ ԱՆՇԱՐԺ ԳՈՒՅՔԻ ԿԱԴԱՍՏՐԻ ՊԵՏԱԿԱՆ ԿՈՄԻՏԵԻ  
ՏԱՐԱԾՔԱՅԻՆ ԱՏՈՐԱԲԱԺԱՆՈՒՄՈՒՄ:



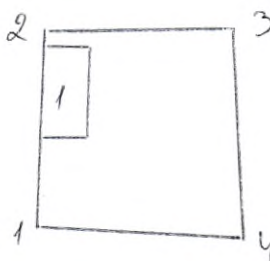
ՀԱՅԱՍՏԱՆԻ ՀԱՆՐԱՊԵՏՈՒԹՅԱՆ ԿԱՌԱՎԱՐՈՒԹՅԱՆ  
ԱՌԸՆԹԵՐ ԱՆՇԱՐԺ ԳՈՒՅՔԻ ԿԱԴԱՍՏՐԻ ՊԵՏԱԿԱՆ  
ԿՈՄԻՏԵԻ ՏԱՐԱԾՔԱՅԻՆ ԱՏՈՐԱԲԱԺԱՆՄԱՆ  
ՍԵՓԱԿԱՆԱՏԻՐՈՋԻ  
(ստորագրությունը)

20 Իրավաբան 2004 թ.

1393202

# ՀՈՂԱՄԱՍԻ ՀԱՏԱԿԱԳԻԾԸ

Մ 1: 1000  
(մասշտաբը)



Կետերի համար	Կետերի միջև հեռավորություն	Սահմանափակված անվանումներ / օգտագործվող նյութ - առարկաներ
1-2	26.0	
2-3	24.9	ճեղքաբացում
3-4	27.8	
4-1	27.5	առարկա

Շրջանի համար	Շրջանի անվանում
1	Սահմանափակված

Կատարող

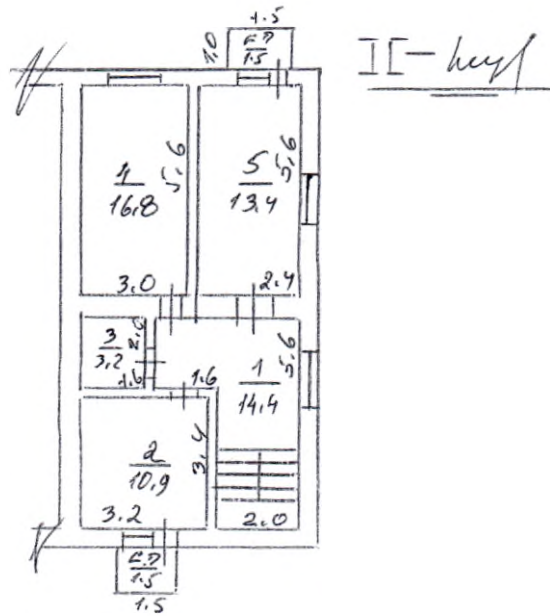
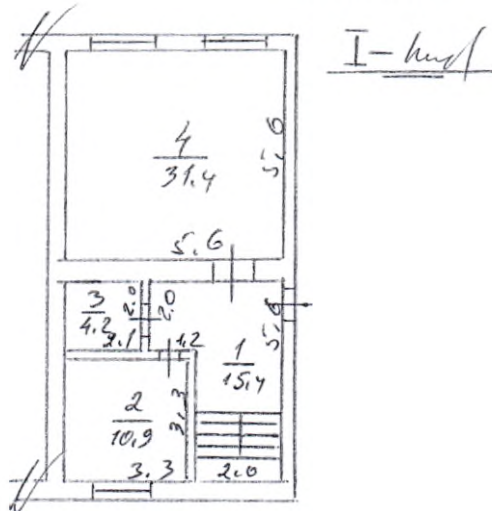
*[Handwritten Signature]*  
(ստորագրություն)



# ՇԵՆՔԻ ՀԱՏԱԿԱԳԻՇԸ

Մ 7:200

(նասշտաբը)



Կատարող

*[Signature]*  
(ստորագրող/թյունը)



### ՀՈՂԱՄԱՍԻ ՏՎՅԱԼՆԵՐԸ

ԿԱԴԱՍՏՐԱՅԻՆ ՀԱՄԱՐԸ 06 006 1-83<sup>բ</sup>  
 ՆՊԱՏԱԿԱՅԻՆ ՆՇԱՆԱԿՈՒԹՅՈՒՆԸ Քննչական կոմիտեի  
 ՕԳՏԱԳՈՐԾՄԱՆ ՆՊԱՏԱԿԸ Կենտրոն  
 ՀՈՂԱՄԱՍԻ ՉԱՓԸ (հա) 0,068  
 ԻՐԱՎՈՒՆՔԻ ՏԵՍԱԿԸ անփասկա նուրբ ան

### ՇԵՆՔԻ ՏՎՅԱԼՆԵՐԸ

ԿԱԴԱՍՏՐԱՅԻՆ ՀԱՄԱՐԸ 06-006-1-83<sup>բ</sup>  
 ՆՊԱՏԱԿԱՅԻՆ ՆՇԱՆԱԿՈՒԹՅՈՒՆԸ Քննչական կոմիտեի  
 ՕԳՏԱԳՈՐԾՄԱՆ ՆՊԱՏԱԿԸ Քննչական կոմիտեի կոմիտեի  
 ՄԱԿԵՐԵՍԸ (քառ. մ.) 120,6  
 ԻՐԱՎՈՒՆՔԻ ՏԵՍԱԿԸ անփասկա նուրբ ան

### ՇԻՆՈՒԹՅԱՆ ՏՎՅԱԼՆԵՐԸ

Գ/Գ	ԿԱԴԱՍՏՐԱՅԻՆ ՀԱՄԱՐԸ	ՕԳՏԱԳՈՐԾՄԱՆ ՆՊԱՏԱԿԸ	ՄԱԿԵՐԵՍԸ (քառ. մ.)	ԻՐԱՎՈՒՆՔԻ ՏԵՍԱԿԸ

Լրացուցիչ նշումներ, փոփոխություններ \_\_\_\_\_  
 \_\_\_\_\_  
 \_\_\_\_\_  
 \_\_\_\_\_  
 \_\_\_\_\_  
 \_\_\_\_\_  
 \_\_\_\_\_  
 \_\_\_\_\_  
 \_\_\_\_\_  
 \_\_\_\_\_

Կատարողներ *Քննչական կոմիտեի*  
 (ստորագրությունները)



Հայաստանի Հանրապետության կառավարությանն առընթեր  
անշարժ գույքի կադաստրի պետական կոմիտե

Վ Կ Ա Յ Ա Կ Ա Ն N 0274

**ՀԱՅԿ ԱԼԵՔՍԱՆԻ ԱՎԱԳՅԱՆԻՆ**

քարտեզագրության, գեոդեզիայի, չափագրման (հաշվառման) և հողաշինարարության  
գործունեության մասնագիտական որակավորման հանձնաժողովի

5 հունիսի 2013թ. եզրակացությամբ՝ արձանագրություն N 1

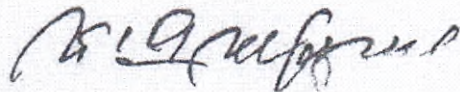
տրվել է

ՔԱՐՏԵԶԱԳՐՈՂԻ, ԳԵՈԴԵԶԻՍՏԻ, ՉԱՓԱԳՐՈՂԻ

(ՀԱՇՎԱՌՈՂԻ), ՀՈՂԱՇԻՆԱՐԱՐԻ

ՈՐԱԿԱՎՈՐՈՒՄ

ՀՀ կառավարությանն առընթեր  
անշարժ գույքի կադաստրի  
պետական կոմիտեի նախագահ



Ե.ԶԱՆԱԼՅԱՆ



<<06>> հունիսի 2013թ.



## ՀՈՂԱՄԱՍԻ ԶԱՏԱԿԱԳԻՑ

Լոռու մարզ, Զ. Սպիտակ, ԳՊ. Լոռավիղի թաղ, 182. թիվ 1 քմ. տուն

Սարգ. Խանայր, Խաչոց

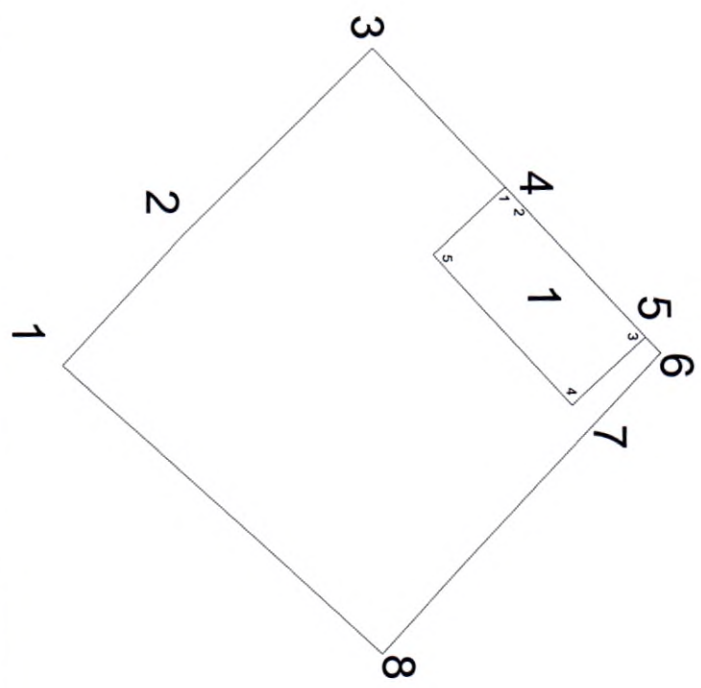
Հողատիրացուի Իրավունք

Ձև 1

Հաստատում են \_\_\_\_\_, 2024 թ.

Համայնքի ղեկավար \_\_\_\_\_ Կ.Տ.

ամուր, ազգանուն, խաղանուն



Մակերես հա	0.068հա
Ծածկագիր	06-006-0188-0078
Սպասարկային նշանակություն	բնակավայրերի
Փորձառնական նշանակություն	բնակելի կառուցապատման

Հրատարակման (բնկան) հիմքեր	Հողամասի		Գծային չափերը (մ)
	Կողողմաներ	Y	
1	X	8433505.6086	10.79
2		8433497.7046	16.18
3		8433486.4471	11.75
4		8433494.9417	12.52
5		8433504.1128	1.35
6		8433505.0893	5.95
7		8433509.4364	19.01
8		8433523.3494	26.39
1		8433505.6086	

Մասշտաբ		
Որակավորում ունեցող անձ	<b>Գ. Ավագյան</b>	
Որակավորման վկայականի համարը	N 0274	
Ստորագրություն		
Իրավաբանական անձի անվանումը	«ՀԱՅԿ ԱՎԱԳՅԱՆ ԱՌՇԵՍՏՆԻ»	
ՔՎԴԴ	278.860927	
Ստորագրություն		
ամիս	չափացողության	21.04.2024
ամսաթիվ	հատման օրի կազմման	31.05.2024



Կ.Տ.

Երապուրձային (ունկան) կետեր	Բնակելի տուն		Գծային չափերը (մ)
	Կոորդինատներ		
	X	Y	
1	4521132.3587	8433494.9417	0.12
2	4521132.4412	8433495.0280	12.40
3	4521140.8818	8433504.1128	6.07
4	4521136.4140	8433508.2288	12.52
5	4521127.9310	8433499.0207	6.02
1	4521132.3587	8433494.9417	

Որակավորում ունեցող անձ	Ղ. Ավագյան		
Որակավորման վկայականի համարը	N 0274		
Ստորագրություն			
Իրավաբանական անձի անվանումը	«ՀԱՅԿ ԱՎԱԳՅԱՆ ԱՆԵՔՍԱՆԻ»		
ԴԱԲԴ	278.860927		
Ստորագրություն			
ամիս	չափագրության	21.04.2024	
ամսաթիվ	հաստատագրի կազմման	31.05.2024	Կ.Տ.

# ՇԻՆՈՒԹՅՈՒՆՆԵՐԻ ՀԱՏԱԿԱԳԻԾ

Ձև 3

Լոռու մարզ, Զ. Սպիտակ, Գր. Լուսավորիչ թաղ. 182. թիվ 1 բն. տուն

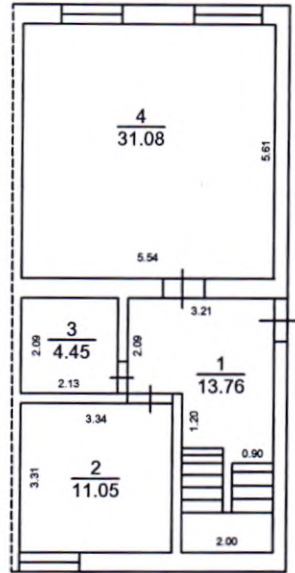
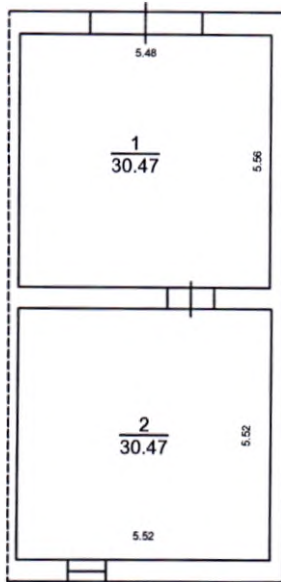
Մարզ, համայնք, հասցե

Սեփականատեր

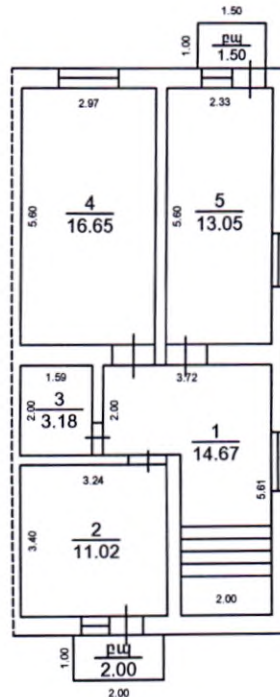
Սվետլանա Շուշանյան

Բնակելի  
տուն  
կիսանկուղ  
h=2.60

1-ին  
հարկ  
h=2.90



2-րդ  
հարկ  
h=2.80



Լրացուցիչ նշումներ. Հայտնում ենք ձեզ, որ կիսանկուղի արտաքին մակերեսը կազմում է 75.80 ք/մ

Մասշտաբ 1:100

Որակավորում ունեցող անձ	Հ. Ավագյան	
Որակավորման վկայականի համարը	N 0274	
Ստորագրություն	<i>[Signature]</i>	
Իրավաբանական անձի անվանումը	«ՀԱՅԿ ԱՎԱԳՅԱՆ ԱԼԵՔՍԱՆԻ»	
ՀՎՀՀ	278.860927	
Ստորագրություն	<i>[Signature]</i>	
ամիս	չափագրության	21.04.2024
ամսաթիվ	հատակագծի կազմման	31.05.2024

Կ.Տ.

# ՇԻՆՈՒԹՅՈՒՆՆԵՐԻ ՀԱՏԱԿԱԳԻԾ

Ձև 3

Մարզ, համայնք, հասցե

Սեփականատեր



անուն ազգանուն

Հայտնում ենք Ձեզ, որ Լոռու մարզ, Բ. Սպիտակ, Գր. Լուսավորիչ թաղ. 182. թիվ 1 բն. տուն հասցեի վկայականում կիսանկուղը ամրագրված չի եղել : Խնդրում ենք տալ իրավահաստատող փաստաթուղթ՝ նկուղը օրինական ներկայացնելու համար:

Քանի որ փոփոխվել են հողամասի գծային չափերը, խնդրում ենք Ձեզ տրամադրել քարտեզում ուղղում կատարելու գրուբյուն:

Լրացուցիչ նշումներ.

Մասշտաբ 1:100

Որակավորում ունեցող անձ		Հ. Ավագյան
Որակավորման վկայականի համարը		N 0274
Ստորագրություն		
Իրավաբանական անձի անվանումը		«ՀԱՅԿ ԱՎԱԳՅԱՆ ԱԼԵՔՍԱՆԻ»
ՀՎՀՀ		278.860927
Ստորագրություն		
ամիս	չափագրության	
ամսաթիվ	հատակագծի կազմման	31.05.24
		Կ.Տ.

Հայաստանի Հանրապետության կառավարությանն առընթեր  
անշարժ գույքի կադաստրի պետական կոմիտե

Վ Կ Ա Յ Ա Կ Ա Ն N 0274

**ՀԱՅԿ ԱԼԵՔՍԱՆԻ ԱՎԱԳՅԱՆԻՆ**

քարտեզագրության, գեոդեզիայի, չափագրման (հաշվառման) և հողաշինարարության  
գործունեության մասնագիտական որակավորման հանձնաժողովի

5 հունիսի 2013թ. եզրակացությամբ՝ արձանագրություն N 1

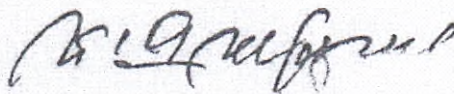
տրվել է

ՔԱՐՏԵԶԱԳՐՈՂԻ, ԳԵՈԴԵԶԻՍՏԻ, ՉԱՓԱԳՐՈՂԻ

(ՀԱՇՎԱՌՈՂԻ), ՀՈՂԱՇԻՆԱՐԱՐԻ

ՈՐԱԿԱՎՈՐՈՒՄ

ՀՀ կառավարությանն առընթեր  
անշարժ գույքի կադաստրի  
պետական կոմիտեի նախագահ



Ե. ԶԱՄԱՐՅԱՆ



<<06>> հունիսի 2013թ.

# ՀՈՂԱՄԱՍԻ ՀԱՏԱԿԱԳԻՏ

Լուր ամրոց, ք. Սպիտակ, Գր. Լուսավորիչ թաղ. իջ. թիվ 1 քմ. տղմ

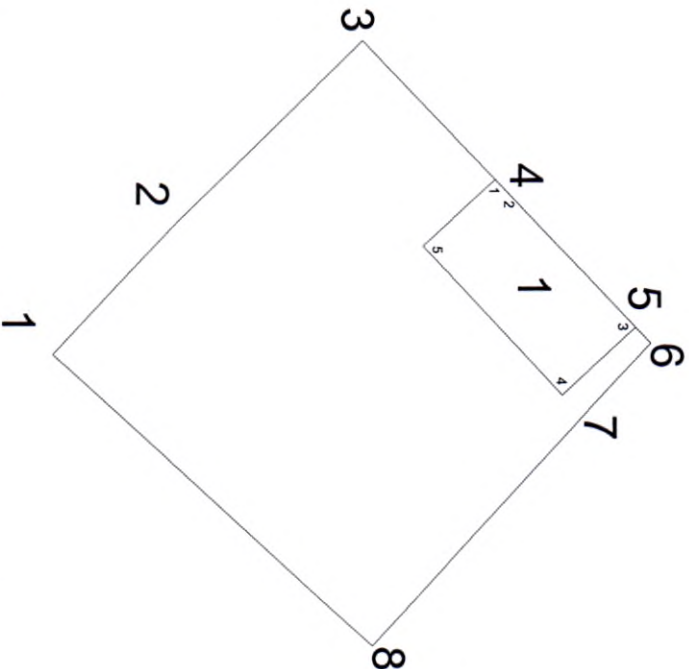
Մտրգ. համայնք. հասցե

Հողատիրություն հրոցը

Հաստատում են \_\_\_\_\_, 202\_թ.

Համայնքի ղեկավար Կ.Տ.

ամրոն. ազգանուն, հայրանուն



Մակերես հա	0 068հա
Ծածկագիր	06-006-0188-0078
Նպատակային նշանակություն	բնակավայրերի
Փորձառնական նշանակություն	բնակելի կառուցապատման

Հրատարակելի նշանակություն

Երկարություն (մետր)	Հողամասի կողողնականներ	Գծային չափերը (մ)
1	X	4521105.2703
2	Y	4521112.6090
3		4521124.2352
4		4521132.3587
5		4521140.8818
6		4521141.8196
7		4521137.7630
8		4521124.8065
1		4521105.2703

Պրակտիկորում ունեցող անձ	Մասշտաբ	Հ. Ավագյան
Պրակտիկորում վկայականի համարը		N 0274
Ստորագրություն		
Իրականացրած անձի անվանումը		«ՀԱՅԿ ԿԱՆԱԳՅԱՆ ԱՆԻՔՄԱՆԻ»
ՀՎԻՅ		278.860927
Ստորագրություն		
ամիս	չափագրության	21.04.2024
ամսաթիվ	հատման օրը	31.05.2024



Հրատարակելի նշանակություն

Էլեկտրոնային (տեղական) կոտեր	Բնակելի տուն		Գծային չափերը (մ)
	X	Y	
1	4521132.3587	8433494.9417	0.12
2	4521132.4412	8433495.0280	12.40
3	4521140.8818	8433504.1128	6.07
4	4521136.4140	8433508.2288	12.52
5	4521127.9310	8433499.0207	6.02
1	4521132.3587	8433494.9417	

Ռականություն ունեցող անձ		Ռականություն վկայականի համարը	
Ստորագրություն		N 0274	
Իրավաբանական անձի անվանումը		«ՀԱՅԿ ԱՎԱԳՏԱՆ ԱԼԵՔՍԱՆԻ»	
ՀՎԴԴ		278 860927	
Ստորագրություն		Յ. Ավագյան	
ամիս	չափագրության	21.04.2024	
ամսաթիվ	հատակագծի կազմման	31.05.2024	Կ.Տ.



# ՇԻՆՈՒԹՅՈՒՆՆԵՐԻ ՀԱՏԱԿԱԳԻԾ

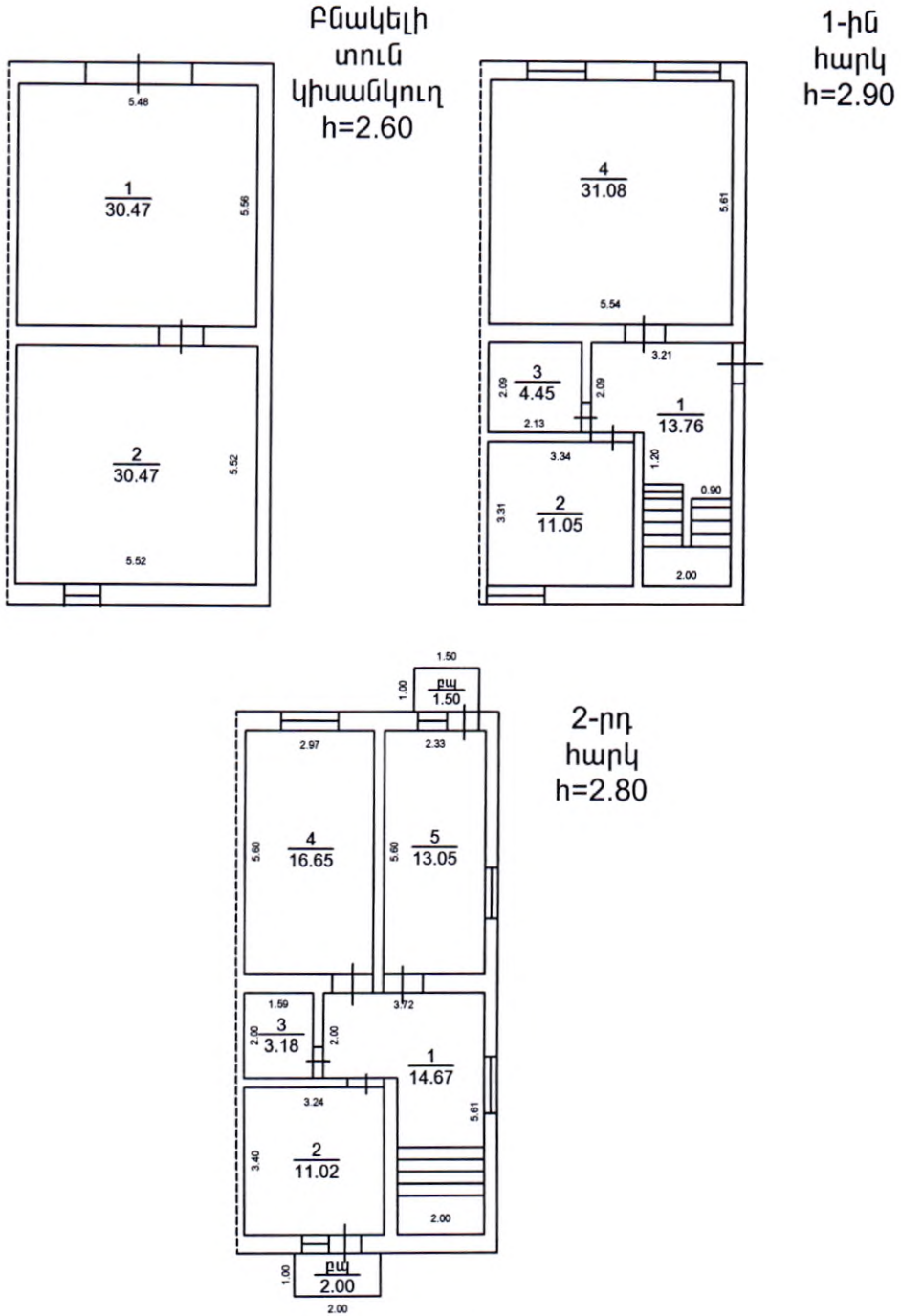
Ձև 3

Լոռու մարզ, Զ. Սպիտակ, Գր. Լուսավորիչ թաղ. 182. թիվ 1 բն. տուն

Մարզ, համայնք, հասցե

Սեփականատեր

Սվետլանա Շուշանյան



Լրացուցիչ նշումներ. Հայտնում ենք ձեզ, որ կիսանկուղի արտաքին մակերեսը կազմում է 75.80 ք/մ

Մասշտաբ 1:100

Որակավորում ունեցող անձ	Հ. Ավագյան	
Որակավորման վկայականի համարը	N 0274	
Ստորագրություն	<i>[Signature]</i>	
Իրավաբանական անձի անվանումը	«ՀԱՅԿ ԱՎԱԳՅԱՆ ԱԼԵՔՍԱՆԻ»	
ՀՎՀՀ	278.860927	
Ստորագրություն	<i>[Signature]</i>	
ամիս	չափազրույթան	21.04.2024
ամսաթիվ	հատակագծի կազմման	31.05.2024

Կ.Տ.



# ՇԻՆՈՒԹՅՈՒՆՆԵՐԻ ՀԱՏԱԿԱԳԻԾ

Ձև 3

Մարզ, համայնք, հասցե

Սեփականատեր



անուն ազգանուն

Հայտնում ենք Ձեզ, որ Լոռու մարզ, Զ. Սպիտակ, Գր. Լուսավորիչ թաղ. 182. թիվ 1 բն. տուն հասցեի վկայականում կիսանկուղը ամրագրված չի եղել : Խնդրում ենք տալ իրավահաստատող փաստաթուղթ՝ նկուղը օրինական ներկայացնելու համար:

Քանի որ փոփոխվել են հողամասի գծային չափերը, խնդրում ենք Ձեզ տրամադրել քարտեզում ուղղում կատարելու գրություն:

Լրացուցիչ նշումներ.

Մասշտաբ 1:100

Որակավորում ունեցող անձ	Հ. Ավագյան
Որակավորման վկայականի համարը	N 0274
Ստորագրություն	
Իրավաբանական անձի անվանումը	«ՀԱՅԿ ԱՎԱԳՅԱՆ ԱԼԵՔՍԱՆԻ»
ՀՎՀՀ	278.860927
Ստորագրություն	
ամիս ամսաթիվ	չափագրության հատակագծի կազմման
	31.05.24
	Կ.Տ.