

ՀՀ Լոռու մարզի
Սպիտակ համայնքի ղեկավար
պարոն Ք. Նիկողոսյանին
նույն համայնքի բնակիչ
Նորիկ Ժորայի Մաթոսյանից
Հեռախոս՝ 094 39 80 66
093 39 80 66

Դ Ի Մ ՈՒ Մ

Հայտնում եմ Ձեզ, որ ըստ անշարժ գույքի սեփականության (օգտագործման) իրավունքի գրանցման թիվ 1953744 վկայականի ինձ սեփականության իրավունքով պատկանող, 06-006-0012-0035 կադաստրային ծածկագրով հողամասի մակերեսը վկայականում սխալ է գրվել (կից ներկայացնում եմ հողամասի ճշգրտված հատակագիծը տրված՝ չափագրող «ԿԱՐՏՈԳՐԱՖ» ՍՊԸ-ի կողմից):


Խնդրում եմ Ձեզ համապատասխան կարգով հաստատել վերոնշյալ հողամասի հատակագիծը, կատարել սահմանային չափերի ճշգրտում Կադաստրի կոմիտե ներկայացնելու և հողամասի մակերեսը ճշտելու նպատակով:

Կանխավ շնորհակալություն.

Ներկայացվող փաստաթղթերի ցանկ՝

№	Փաստաթղթի անվանումը	Կցված է (կատարվում է/✓ նշում)
1.	Դիմում՝ լրացված սահմանված ձևով	✓
2.	Դիմումատու իրավաբանական անձի պետական գրանցման վկայականի պատճենը, ՀՎՀՀ, բանկային վավերապայմաններ	-
3.	Դիմումատու քաղաքացու անձը հաստատող փաստաթղթի պատճեն	✓
4.	Հողամասի հատակագիծը	✓
5.	Անշարժ գույքի վկայականի պատճեն	✓
6.	Որոշման պատճեն	✓
7.	Հանրային ծառայությունների համարանիշ հատկացնելու մասին տեղեկանքի պատճեն	✓
8.	Տեղեկանք հարկային պարտավորությունների վերաբերյալ	✓
9.	Այլ	-

Դիմումատու՝



 (ստորագրություն)

Նորիկ Մաթոսյան
 (դիմումատուի անուն, ազգանուն)

09 / 09 / 2024 թ.

ՀՀ ԼՈՐՈՒ ՄԱՐԶԻ
 ՍՊԻՏԱԿԻ ՀԱՄԱՅՆՔԱԳԵՏԱՐԱՆ
 ՄՏԻՑ № 4541
 ԳՈՐԾ N 28
 «09» «09» 2024թ.

ԱՆՁՆԱԳՈՐԸ ՕՏԱՐԵՐԿՐՅԱԼ
ՊԵՏՈՒԹՅՈՒՆՆԵՐՈՒՄ
ՎԱԿԵՐԱԿԱՆ Է ՄԻՆՁԵՎ

THIS PASSPORT IS VALID FOR FOREIGN
COUNTRIES UNTIL:

ՆՇՈՒՄՆԵՐ · OBSERVATIONS

*U. S. Department of the Treasury
U. S. Customs Service
17. 04. 80*

AL 030831E

Հողատարած ԳՆԱԿԱԿԳԻՑ

Լոռու մարզ համայնք Սպիտակ Սպիտակ Բ. Ս Ավետիսյան փողոց

Մտրոգ Նախակց Խաչատրյան

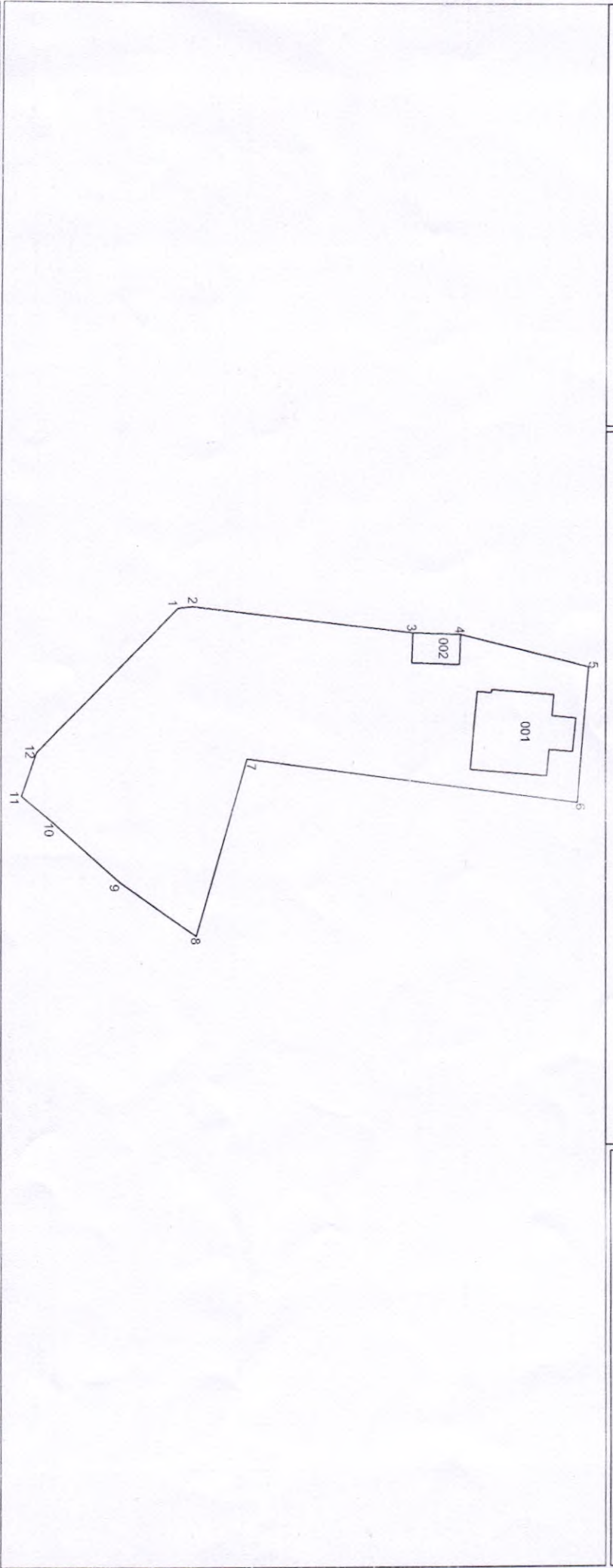
Հողատարածության հիշագր

Հաստատում են

Հանձնաժողովի ղեկավար Կ.Տ.

Քաղաքի Արևիկոյան

ստորագրող, ազգանուն, Խաչատրյան



Սակերես հա 0.24000

Օսմիակցի 06-006-0012-0035

Նպատակային նշանակություն բնակավայրերի

Գործարանական նշանակություն բնակելի կառուցապատման

Հրահրողի Արևիկոյան

Հողամասի

Բնակարանային կետեր	Կողողի համարներ	Գծային չափերը (մ)
X	Y	

1	8437195.3311	4521494.2618	2.28
2	8437195.0792	4521496.5270	35.40
3	8437199.2619	4521531.6797	7.55
4	8437199.5254	4521539.2281	21.03
5	8437204.7997	4521559.5875	21.80
6	8437226.5282	4521557.8233	53.02
7	8437219.4313	4521505.2801	29.25
8	8437247.5503	4521497.2212	

Ստացված 1:200

Արեն Մարգարյան

Ռոմակալիորում ունեցող անձ

Ռոմակալիորում վկայականի համարը

Ստորագրություն

Իրավաբանական անձի անվանումը

ՀԳԳԳ

Ստորագրություն

ամիս

ամսաթիվ



Կ.Տ.

ՀՊՊԱՄԱՍԻ ՀԱՏԱԿԱԳԻԾ

Լոռու մարզի համայնք Սպիտակ Սպիտակ ք. Ա Ավետիսյան փողոց

Մտրդ. հատված, հասցե

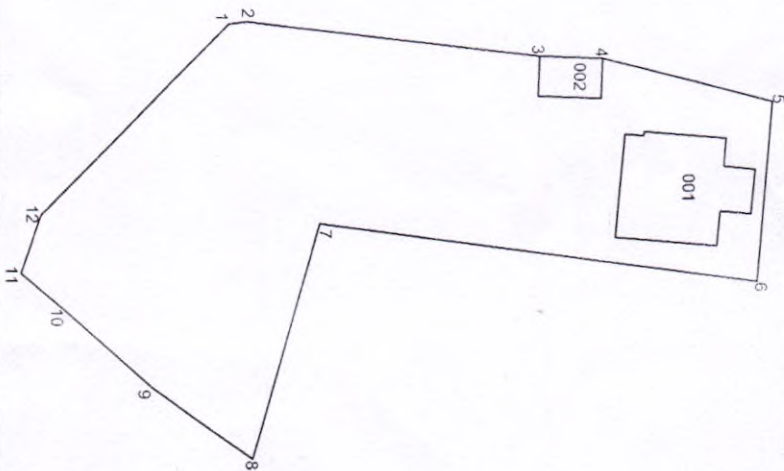
Հողատիրություն ԽՊՊԸ

Հաստատում էմ _____ 2024թ.

Համայնքի ղեկավար Կ.Տ.

Քաջաբո Միկոյան

ստորագրություն, հայրանուն



Մակերես հա	0,24000
Ծածկագիր	06-006-0012-0035
Նպատակային նշանակություն	բնակավայրերի
Փորձառնական նշանակություն	բնակելի կառուցապատման

Հրատարակելի նշաններ

Ծրագրողի անվանում (վճարող)	Հողամասի		Փծային չափերը (մ)	
	Կողորհնաման	Y		
1	X	8437195.3311	4521494.2618	2.28
2		8437195.0792	4521496.5270	35.40
3		8437199.2619	4521531.6797	7.55
4		8437199.5254	4521539.2281	21.03
5		8437204.7997	4521559.5875	21.80
6		8437226.5282	4521557.8233	53.02
7		8437219.4313	4521505.2801	29.25
8		8437247.5503	4521497.2212	


Պրակավորում ունեցող անձ	Մասշտաբ 1:200	
Պրակավորման վկայականի համարը		
Ստորագրություն		
Իրավաբանական անձի անվանումը		
ՀՎԳԴ		
Ստորագրություն		
ամիս	չափազրկության	03.08.2024թ
ամսաթիվ	հատակագծի կազմման	05.08.2024թ



Կ.Տ.

հողմասի			Գծակի չափերը (մ)
Բնակարանի (բնակատեղի) կոդեր	Կորդինատներ	X	Y
8	8437247.5503	4521497.2212	14.89
9	8437238.9967	4521485.0324	13.88
10	8437229.8307	4521474.6052	6.90
11	8437225.3899	4521469.3180	7.38
12	8437218.4237	4521471.7447	32.25
1	8437195.3311	4521494.2618	

Ռոպակախորան ունեցող անձ	Արեն Տարգարյան	
Ռոպակախորան վկայականի համարը	472	
Ստորագրություն		
Իրավաբանական անձի անվանումը	<<ԿԱՄՏՈՂՈՎՅՆ ՍՊԸ	
ՅԳԳԻ	06968545	
Ստորագրություն		
ամիս	չափագրության	03.08.2024 թ
ամսաթիվ	հաստատվածի կազմում	05.08.2024 թ



A.S.

Հողաստացի ՀԱՏԱԿԱԳԻԾ

Լոռու մարզ համայնք Ապիրտակի Ապիրտակի ք. Ապիրտակյան փողոց

Մարզ, համայնք, հասցե

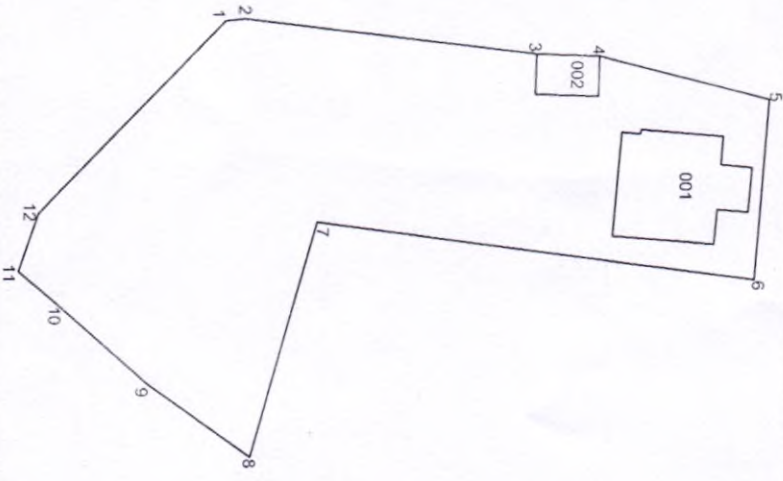
Հողահատության քարտեզ

Հաստատում էմ _____ 2024թ.

Համայնքի ղեկավար Կ.Տ.

Քաղաքի Միկրոտայան
մեծին ազգանուն հայրանուն

ՃԼ 1





Մակերես հա	0.24000
Ծածկագիր	06-006-0012-0035
Նպատակային նշանակություն	բնակավայրերի
Գործարանական նշանակություն	բնակելի կառուցապատման

Երթուղային (թվերան) կետեր	Հողամասի		Գծային չափերը (մ)
	Կողողից	Կողողից	
1	8437195.3311	4521494.2618	2.28
2	8437195.0792	4521496.5270	35.40
3	8437199.2619	4521531.6797	7.55
4	8437199.5254	4521539.2281	21.03
5	8437204.7997	4521559.5875	21.80
6	8437226.5282	4521557.8233	53.02
7	8437219.4313	4521505.2801	29.25
8	8437247.5503	4521497.2212	

Ռոպակտորում ունեցող անձ	Մասշտաբ 1:200	Արեն Մարգարյան
Ռոպակտորման վկայականի համարը		472
Ստորագրություն		06968545 P.A.M.
Իրավաբանական անձի անվանումը		Հ.Տ.
Ստորագրություն		03.08.2024թ
ամիս	չափազորության	05.08.2024թ
ամսաթիվ	հաստատվածի կազմման	



Խոշորացված			Գծային չափերը (մ)
Հրամանային (բեկման) կետեր	Խողովրդագրեր		
	X	Y	
8	8437247.5503	4521497.2212	14.89
9	8437238.9967	4521485.0324	13.88
10	8437229.8307	4521474.6052	6.90
11	8437225.3899	4521469.3180	7.38
12	8437218.4237	4521471.7447	32.25
1	8437195.3311	4521494.2618	

Որակագրքում ունեցող անձ	Կրիստին Մարգարյան	
Որակագրքում փկայականի համարը	472	
Ստորագրություն		
Իրականացրած անձի անվանումը	ՀԿԻԻ	
Քվիթ	06968545	
Ստորագրություն		
ամիս	չափագրության	03.08.2024 թ
ամսաթիվ	հաստատվածի կազմման	05.08.2024 թ

ՎԿԱՅԱԿԱՆԸ ՏՐԿԱԾ Է Անիթա Կարսյան ԻՐԱՎՈՒՆԵՐՈՎ
(սեփականության կամ օգտագործման)

Մարտիկ Զոհրաբյան
(սեփականատիրոջ (օգտագործողի) անունը (անվանումը))

Երան Զարգյան Գ. Սարգսյան Ս. Մովսիսյան
(անշարժ գույքի գնվելու վայրը (հասցեն), անվանումը)


Ֆողարյի թանկեղի ցան քով 12.9 ԵԿԱՏՄԱՍԲ

Քաղաքապետարժ 14 12 2005թ. քով 197 որդման
(անշարժ գույքի ձեռքբերման իրավունքը հայտատուի փաստաթղթի անվանումը)

Կառավարության 25 02 98թ քով 114 որդման ԳԻՄԱՆ ԿՐԱ

ԳՐԱՆՑՎԱԾ Է ՀԱՅԱՍՏԱՆԻ ՀԱՆՐԱՊԵՏՈՒԹՅԱՆ ԿԱՌԱՎԱՐՈՒԹՅԱՆ ԱՌԸՆԹԵՐ
ԱՆՇԱՐԺ ԳՈՒՅԵՒ ԿԱԴԱՍՏՐԻ ՊԵՏԱԿԱՆ ԿՈՄԻՏԵԻ, ԳՈՒՅԵՒ ԵԿԱՏՄԱՍԲ
ԻՐԱՎՈՒՆԵՐՆԵՐԻ ՊԵՏԱԿԱՆ ԳՐԱՆՑՄԱՆ ՄԻԱՍՆԱԿԱՆ
06 006-4-11 ՄԱՅՅԱՆԻ 168 ՀԱՄԱՐԻ ՏԱԿ:

ՍՈՒՅՆ ՎԿԱՅԱԿԱՆԸ ԿԱԶՄՎԱԾ Է ԵՐԿՈՒ ՕՐԻՆԱԿԻՑ. ՄԵԿԸ ՏՐԿՈՒՄ Է ՄԵՓԱԿԱՆՏԻՐՈՋԸ
(ՕԳՏԱԳՈՐԾՈՂԻՆ), ՄՅՈՒՄԸ ՊԱՅՎՈՒՄ Է ՀԱՅԱՍՏԱՆԻ ՀԱՆՐԱՊԵՏՈՒԹՅԱՆ
ԿԱՌԱՎԱՐՈՒԹՅԱՆ ԱՌԸՆԹԵՐ ԱՆՇԱՐԺ ԳՈՒՅԵՒ ԿԱԴԱՍՏՐԻ ՊԵՏԱԿԱՆ ԿՈՄԻՏԵԻ
ԱՇԽԱՏԱԿԱԶՄԻ ՏԱՐԱԾԵԱՅԻՆ ՍՏՈՐԱԲԱԺԱՆՈՒՄՈՒՄ:



ՀԱՅԱՍՏԱՆԻ ՀԱՆՐԱՊԵՏՈՒԹՅԱՆ ԿԱՌԱՎԱՐՈՒԹՅԱՆ
ԱՌԸՆԹԵՐ ԱՆՇԱՐԺ ԳՈՒՅԵՒ ԿԱԴԱՍՏՐԻ ՊԵՏԱԿԱՆ
ԿՈՄԻՏԵԻ ԱՇԽԱՏԱԿԱԶՄԻ ՏԱՐԱԾԵԱՅԻՆ ՍՏՈՐԱԲԱԺԱՆՈՒՄՈՒՄ

ՂԵԿԱՎԱՐ Կարսյան Գ. Սարգսյան
(ստորագրությունը)

Կ.Տ.

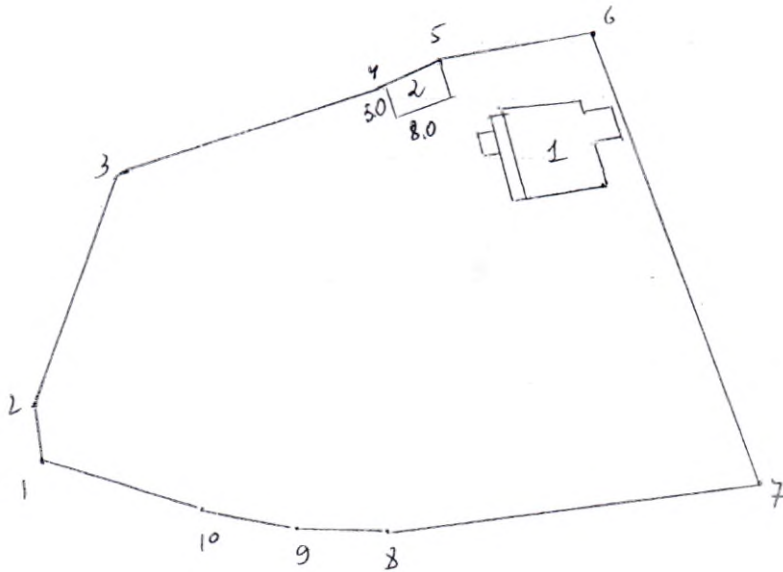
« 14 » դեկտեմբերի 2005 թ.

1953744

ՀՈՂԱՄԱՍԻ ՀԱՏԱԿԱԳԻԾԸ

№ 1:2000

(մասշտաբը)



Հարկանք	Գրկարող ճակե (մտր)	Պահմանաբյ սեփականությանը օջրագործող այգանունը	սեփական- ունեի
1-2	7.4	Ըստ հարկարող	
2-3	32.3		''-''
3-4	37.7		''-''
4-5	7.6		''-''
5-6	21.0		''-''
6-7	63.8	Մարտյան ճակե	
7-8	49.4	Փանջյան ճակե	
8-9	11.5		''-''
9-10	14.9		''-''
10-1	20.8		''-''

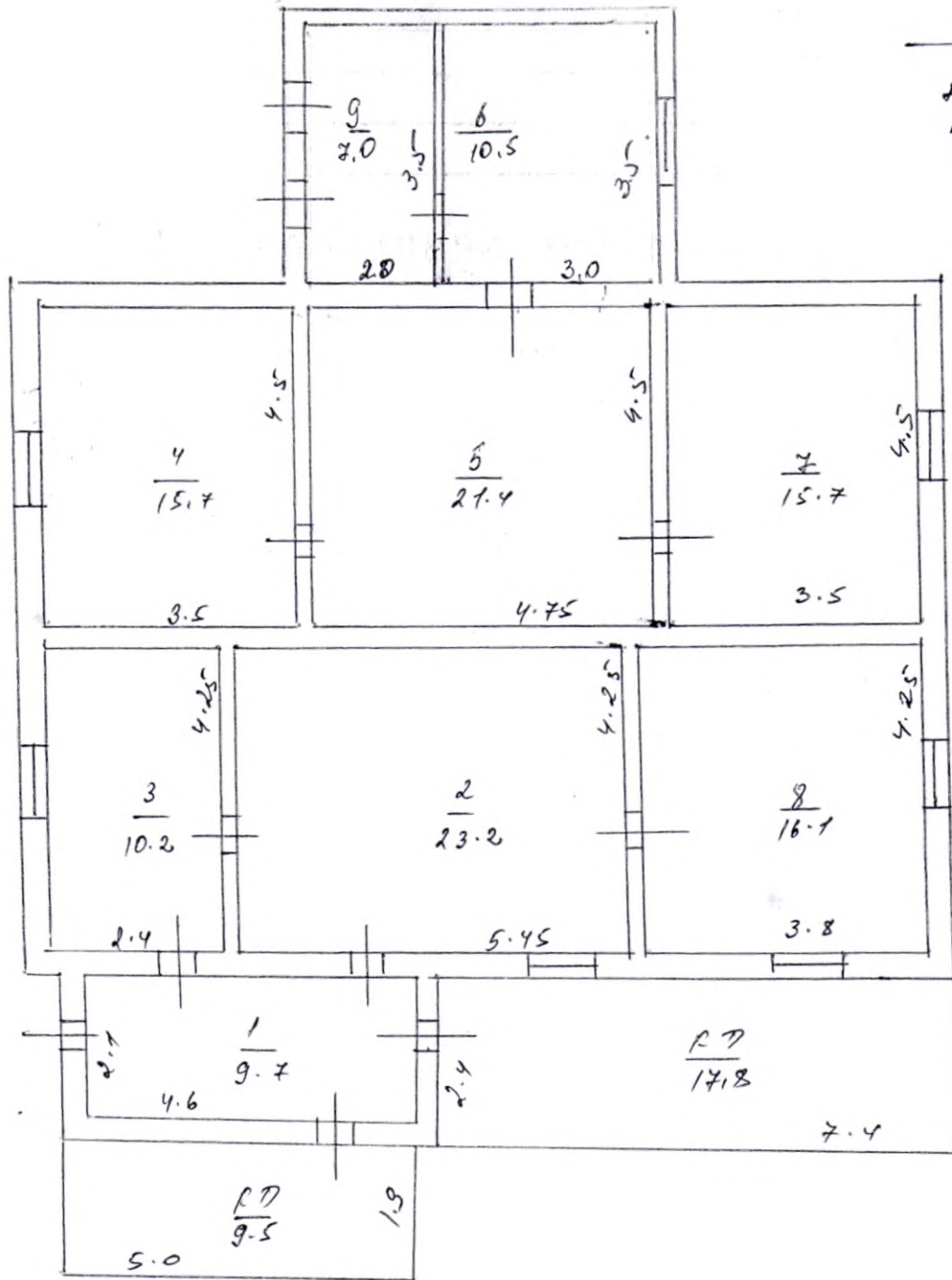
Քիչոց	Քիչոցի համար	Քիչոցի անվանումը
1		Քիչոց 1
2		Քիչոց 2

Կառավարող


[Signature]
(ստորագրություն)

ՇԵՆՔԻ ՀԱՏԱԿԱԳԻՈՇ

կ՝ 1:100
(մասշտաբը)



†
H=3.0
h=2.8

Կատարող 
(ստորագրությունը)

ՀՈՂԱՄԱՍԻ ՏՎՅԱԼՆԵՐԸ

ԿԱՂԱՍՏՐԱՅԻՆ ՀԱՄԱՐԸ 06006 12-35
 ՆՊԱՏԱԿԱՅԻՆ ՆՇԱՆԱԿՈՒԹՅՈՒՆԸ բեմաբարձություն
 ՕԳՏԱԳՈՐԾՄԱՆ ՆՊԱՏԱԿԸ պրենատեր
 ՀՈՂԱՄԱՍԻ ԶԱՓԸ (հա) 0,444
 ԻՐԱՎՈՒՆՔԻ ՏԵՍԱԿԸ անբարձարություն

ՇԵՆՔԻ ՏՎՅԱԼՆԵՐԸ

ԿԱՂԱՍՏՐԱՅԻՆ ՀԱՄԱՐԸ 06006 12-35-1
 ՆՊԱՏԱԿԱՅԻՆ ՆՇԱՆԱԿՈՒԹՅՈՒՆԸ բեմաբարձություն
 ՕԳՏԱԳՈՐԾՄԱՆ ՆՊԱՏԱԿԸ բեմաբարձություն
 ՄԱԿԵՐԵՍԸ (քառ.մ.) 156,8
 ԻՐԱՎՈՒՆՔԻ ՏԵՍԱԿԸ անբարձարություն

ՇԻՆՈՒԹՅԱՆ ՏՎՅԱԼՆԵՐԸ

Գ/Գ	ԿԱՂԱՍՏՐԱՅԻՆ ՀԱՄԱՐԸ	ՕԳՏԱԳՈՐԾՄԱՆ ՆՊԱՏԱԿԸ	ՄԱԿԵՐԵՍԸ (քառ.մ.)	ԻՐԱՎՈՒՆՔԻ ՏԵՍԱԿԸ
1	06006 12-35-2	անբարձարություն	40,8	անբարձարություն

Լրացուցիչ նշումներ, փոփոխություններ համապատասխան ձևերում և 18.02.2011թ. 118 որոշման և 23.03.2011թ. հարկապահի հաշվարկի ցուցանիշով

Կատարողներ՝ Բեմաբարձություն
 (ստորագրություններ)

ՀՀ Ոստիկանության անձնագրային և վիզաների վարչություն

(իսպոր մարմնի անվանումը)

ՍՊԻՏԱԿԻ անձնագրային ծառայություն

Տ Ե Ղ Ե Կ Ա Ն Ք

ՀԱՆՐԱՅԻՆ ԾԱՌԱՅՈՒԹՅՈՒՆՆԵՐԻ ՀԱՄԱՐԱՆԻՇ ՀԱՏԿԱՅՆԷԼՈՒ ՄԱՍԻՆ

Քաղաքացի

ՆՈՐԻԿ ԺՈՐԱՅԻ ՄԱԹՈՍՅԱՆ

(անունը, հայրանունը, ազգանունը)

ծնվ. 31.07.1958թ., ՀԱՅԱՍՏԱՆԻ ՀԱՆՐԱՊԵՏՈՒԹՅՈՒՆ ԼՈՌԻ ՍՊԻՏԱԿ

(ծննդյան օրը, ամիսը, տարեթիվը, վայրը)

ՀՀ ԱՆՁՆԱԳԻՐ AL0308315 տրվ. 27/06/2023թ. 052 -ի կողմից


(անձը հաստատող փաստաթղթի տեսակը, սերիան, համարը, տալու ամսաթիվը և տրամադրող մարմինը)

տրամադրվել է հանրային ծառայությունների

4107580091

համարանիշը:

ՊԵՏ՝



Գ. ՄԻՍԱԿՅԱՆ

(անունը, ազգանունը)

Կ. Տ.

(ստորագրություն)

03 07

2023թ.



ՀԱՅԱՍՏԱՆԻ ՀԱՆՐԱՊԵՏՈՒԹՅՈՒՆ
ԼՈՒՈՒ ՄԱՐԶ
ՍՊԻՏԱԿԻ ՔԱՂԱՔԱԿԵՏ

1804, ք. Սպիտակ, Շահումյան 7

Հեռ: (0-255) 2-25-00
Ֆաքս: (0-255) 2-25-97

« 15 » 02 2007թ.

ՈՐՈՇՈՒՄ

N 23

ք. Սպիտակ

Սպիտակի քաղաքապետի 14.12.2005թ. թիվ 197 որոշման մեջ փոփոխություն կատարելու մասին:

Ղեկավարվելով ՀՀ "Տեղական ինքնակառավարման մասին" օրենքի 37; 38 հոդվածներով, հաշվի առնելով այն հանգամանքը, որ առաջին պետական գրանցման աշխատանքների շրջանակներում Սպիտակի քաղաքապետի 14.12.2005թ. թիվ 197 որոշման մեջ հայտնաբերվել է անձտություն՝ Ս. Ավետիսյան փողոցի Նորիկ Ժորայի Մաթոսյանին պատկանող 2400.0քմ. և Վանիկ Մաթոսյանին պատկանող 2040.0քմ. հողամասերը ներկայացվել են Նորիկ Ժորայի Մաթոսյանի անվամբ՝ 012-035 ծածկագրով 4440.0քմ. ընդհանուր մակերեսով.

1. Փոփոխություն կատարել Սպիտակի քաղաքապետի 14.12.2005թ. թիվ 197 որոշման մեջ՝ 012-035 ծածկագրով 4440.0 քմ. հողամասի գրանցումը փոխարինել.

Նորիկ Ժորայի Մաթոսյանի անվամբ՝ 012-035 ծածկագրով 2400.0քմ. հողամաս՝ համաձայն կից ներայացված սխեմա-հատակագծի:

2. Սույն որոշումը ենթակա է պետական գրանցման ՀՀ ԿԱ ԱԳԿ Սպիտակի տարածքային ստորաբաժանումում:

Քաղաքապետ՝

Վ. Ասատրյան

