

ՀՀ Լոռու մարզի
Սպիտակ համայնքի ղեկավար
պարոն Բ. Նիկողոսյանին
նույն համայնքի բնակիչ
Աղվան Գուրգենի Սահակյանից
Հեռախոս՝ 091 04 42 41

Դ Ի Մ ՈՒ Մ

Հայտնում եմ Ձեզ, որ Սպիտակ համայնքի վարչական տարածքում գտնվող, ըստ անշարժ գույքի թիվ 1953496 վկայականի ինձ սեփականության իրավունքով պատկանող, 06-006-0036-0069 կադաստրային ծածկագրով, 0,274 հեկտար մակերեսով, բնակավայրերի նպատակային նշանակության, տնամերձ հողամասի վրա գտնվող բնակելի տան կիսանկուղը և առաջին հարկի մի մասը կառուցվել է ինքնակամ:


Խնդրում եմ Ձեզ սահմանված կարգով կատարել ինքնակամ կառուցված մասի օրինականացում:

Կանխավ շնորհակալություն.

Ներկայացվող փաստաթղթերի ցանկ՝

№	Փաստաթղթի անվանումը	Կցված է (կատարվում է/նշում)
1.	Դիմում՝ լրացված սահմանված ձևով	✓
2.	Դիմումատու իրավաբանական անձի պետական գրանցման վկայականի պատճենը, ՀՎՀՀ, բանկային վավերապայմաններ	-
3.	Դիմումատու քաղաքացու անձը հաստատող փաստաթղթի պատճենը	✓
4.	Եզրակացություն «Վանաձորի նախագծող» ՍՊԸ-ի կողմից	✓
5.	Անշարժ գույքի չափագրություն	✓
6.	Անշարժ գույքի վկայականի պատճենը	✓

Դիմումատու՝



(ստորագրություն)

Աղվան Սահակյան
(դիմումատուի անուն, ազգանուն)

16 հոկտեմբեր 2024 թ.

ՀՀ ԼՈՐՈՒ ՄԱՐԶԻ
ՍՊԻՏԱԿԻ ՀԱՄԱՅՆՔԱՅԻՆ
ՍՏԻՑ ԱԳ - 5240
ԳՈՐԾ N 28

ՀԱՅԱՍՏԱՆԻ ՀԱՆՐԱՊԵՏՈՒԹՅՈՒՆ
REPUBLIC OF ARMENIA ID CARD



1947



Ազգանունը/Surname
ՍԱՀԱԿՅԱՆ
SAHAKYAN

Սնունդ/Name
ԱՂՎԱՆ
AGHVAN

Հայրանունը/Patronymic name
ԳՈՒՐԳԵՆԻ

Սեռը/Sex
Ա/Մ

Ունեւն/Date of birth
28.04.1947

Փափկանկյան է ամեն/Date of expiry
26.06.2025

Մարզագիւղային կրթ. իրաւոյթ
ՀՀ/ARM

Կտրուկահամարի ծարիր համարը/Identif. card number
002391928

Քանոնադրող անձի ստորագրութիւնը/Sig. line of holder

Республика Армения
OOO "Ванадзори нахагцох"



Republic of Armenia
"Vanadzori nakhagtsogh" LTD

ք. Վանաձոր Տիգրան Մեջի 22, 410 սեն.
հեռ. /077-99-88-87/
էլ. հասցե՝ vnnakh2014@mail.ru

г. Ванадзор Тигран Меци 22, 410 ком.
тел. /077-99-88-87/
эл. Почта vnnakh2014@mail.ru

st. Tigran Metsi 22, t. Vanadzor, 410 room.
tel. /077-99-88-87/
e-mail vnnakh2014@mail.ru

ՎՆ 1- 328/ 24 Ի

« 11 » 10 2024 թ.

ՀՀ Լոռու մարզ, ք. Սպիտակ
Պանրագործների թաղամաս թիվ 41 տնակ
հասցեի բնակիչ Աղվան Սահակյանին


Հարգելի Ա. Սահակյան

Ձեզ եմ ներկայացնում ՀՀ Լոռու մարզ, Սպիտակ համայնք, ք. Սպիտակ
Պանրագործների թաղամաս թիվ 41 տնակ հասցեում կառուցված շինությունների
տեխնիկական վիճակի վերաբերյալ եզրակացություն:

Տնօրեն՝

Վ. Վերիյան





Ե Ջ Ր Ա Կ Ա Ց ՈՒ Թ Յ ՈՒ Ն

2024 թ.

ՀՀ Լոռու մարզ, Սպիտակ համայնք, ք. Սպիտակ
Պանրագործների թաղամաս թիվ 41 տնակ հասցեում
կառուցված շինությունների տեխնիկական վիճակի և
սեյսմիկ խոցելիության վերաբերյալ:

Հետազատվող կառույցի տեխնիկական վիճակի վերաբերյալ եզրակացությունը
կատարվել է Աղվան Սահակյանի հետ կնքված 328/24Ի պայմանագրի հիման վրա:

Վերը նշված հողամասում կառուցված բնակելի տունն իրենից ներկայացնում է
բազմանկյուն հատակագծով, տուֆ քարից և բետոնից պատերով, ե/բետոնից հիմնակմախքով,
երկու հարկանի շինություն: Վերը նշված հասցեում կառուցված շինությունների ներքին
մակերեսներն հետևյալն են. բնակելի տուն 1-ին հարկ՝ 164.3 քմ, բնակելի տուն 2-րդ հարկ՝
132.6քմ, բնակելի տուն 2-րդ հարկ՝ 28.1քմ, բաց պատշգամբ՝ 31.6 քմ: Շինության մաքուր
բարձրությունն՝ 2.65 մ:

Պատերը - տուֆ քար, բետոն / հաստ. 100-400 մմ/

Ծածկը - ե/բ միածույլ սալ, փայտ

Դռները և պատուհանները - մետաղապլաստ, փայտե

Հատակները - բետոն, լամինատ, կերամիկական սալիկներ

Տանիքը - լանջավոր է, փայտե հիմնակմախքով, ծածկույթը՝ գունավոր թիթեղ


Ջրահեռացումը - կազմակերպված

Հ Ե Տ Ա Ջ Ո Տ ՈՒ Թ Յ Ա Մ Բ Պ Ա Ր Ձ Վ Ե Ց

- Պատերում և կրող կոնստրուկցիաներում ճկվածքներ, ճաքեր և այլ վնասվածքներ չկան
- Շինությունն ունի բավարար ամրություն և տարածական կոշտություն:

Ե Ջ Ր Ա Կ Ա Ց Վ ՈՒ Մ Է

Ելնելով հետազոտության արդյունքներից, գտնում ենք, ՀՀ Լոռու մարզ, Սպիտակ
համայնք, ք. Սպիտակ Պանրագործների թաղամաս թիվ 41 տնակ հասցեում Աղվան Սահակյանի
կողմից կառուցված շինությունների տեխնիկական վիճակը ըստ վնասվածության նորմատիվ
սանդղակի ցուցանիշների գնահատվում է բավարար՝ դրանք կառուցված չեն
ինժեներատրանսպորտային օբյեկտների անվտանգության գոտիներում, կառուցված չեն
բաղաբաշինական նորմերի ու կանոնների էական խախտումներով և վերակառուցման
աշխատանքներ իրականացնելուց հետո ենթակա են հետագա շահագործման:



Վ. ՎԵՔԻՆՅԱՆ

ԿԱՅՅԱԿԱՆԸ ՏՐԱՍԸ Է

Անիտա Կարսյան

ԻՐԱՎՈՒՆԵՐՎ

(անփականության կամ օգուտագործման)

Անիտա Կարսյան

(անփականատիրոջ (օգուտագործողի) անունը (անվանումը))

Լուսինե Սարգսյան Կարսյան, Մաթեմատիկական գիտությունների թեզի

(անշարժ գույքի գտնվելու վայրը (հունգեն), անվանումը)

Քաղաքի անունը ԲԻՆԿ 41

ԼԿԱՏԱՍԱԾ

Քաղաքի անունը 14-12-05թ

(անշարժ գույքի ձեռքբերման իրավունքը հաստատող վստահագրի անվանումը)

Քվի 197 թվական


Զեմելագրային 250298թ քվ 114 թվական

ՉԻՍԱՆ ԿՐԱ

ՊՐԻՆՑԿԱՑ Է ՀԱՅՍՏԱՆԻ ՀԱՆՐԱՊԵՏՈՒԹՅԱՆ ԿԱՌԱՎԱՐՈՒԹՅԱՆ ԱՌՈՒԹՅՐ
ԱՆՇԱՐԺ ԳՈՒՅԵՐ ԿԱՐԱՍՏԻ ՊԵՏԱԿԱՆ ԿՈՄԻՏԵՐ, ԳՈՒՅԵՐ ԼԿԱՏԱՍԱԾ
ԻՐԱՎՈՒՆԵՐՆԵՐԻ ՊԵՏԱԿԱՆ ՊՐԻՆՑԿԱՆ ՄԻԱՍՆԱԿԱՆ
06006- 4-11 ՄԱՅՈՒՆ 36 ՀԱՄԱՐԻ ՏԱԿ:

ԱՌՈՒՅՑ ԿԱՅՅԱԿԱՆԸ ԿԱՐԳԿԱՑ Է ԵՐԿՐՈՒ ՕՐԻՆԱԿԻՑ. ՄԵԿԸ ՏՐԱՍԻՆ Է ՄԵՓԵԿԱՆԱՏԻՐՈՐԸ
(ՕՐՏԱՑՈՐՏՈՒՄ), ՄՅՈՒՄԸ ԳԱՅՎՈՒՄ Է ՀԱՅՍՏԱՆԻ ՀԱՆՐԱՊԵՏՈՒԹՅԱՆ
ԿԱՌԱՎԱՐՈՒԹՅԱՆ ԱՌՈՒԹՅՐ ԱՆՇԱՐԺ ԳՈՒՅԵՐ ԿԱՐԱՍՏԻ ՊԵՏԱԿԱՆ ԿՈՄԻՏԵՐ
ՄԵՆԱՏԱԿԱՐՄԻ ՏԱՐԱՇԱՅՈՒՆ ԱՏՈՐԱՐԱԾՎԱՆՈՒՄ:

ՀԱՅՍՏԱՆԻ ՀԱՆՐԱՊԵՏՈՒԹՅԱՆ ԿԱՌԱՎԱՐՈՒԹՅԱՆ
ԱՌՈՒԹՅՐ ԱՆՇԱՐԺ ԳՈՒՅԵՐ ԿԱՐԱՍՏԻ ՊԵՏԱԿԱՆ
ԿՈՄԻՏԵՐ ԱՄԵՆԱՏԱԿԱՐՄԻ ՏԱՐԱՇԱՅՈՒՆ ԱՏՈՐԱՐԱԾՎԱՆՈՒՄ:

ՊԵՏԱԿԱՆ 
(ստորագրություն)

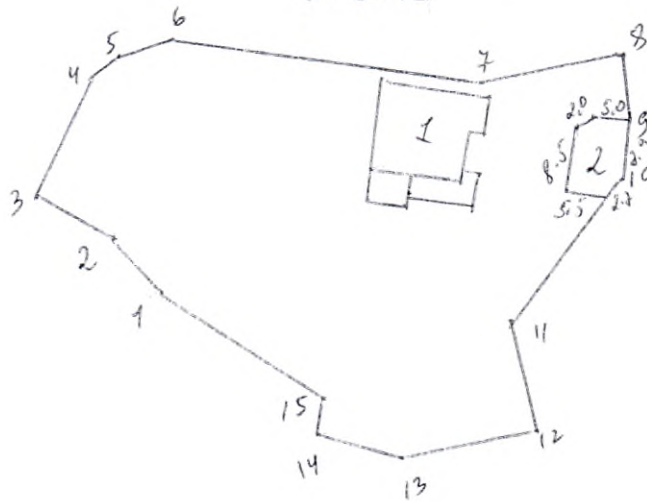
Կ.Տ.

« 14 » ՅՆՎԱՐԿԱՆՆԵՐԻ 2005 թ.

1953496


ՀՈՂԱՄԱՍԻ ՀԱՏԱԿԱԳԻԾ

1:2000
(մասշտաբը)



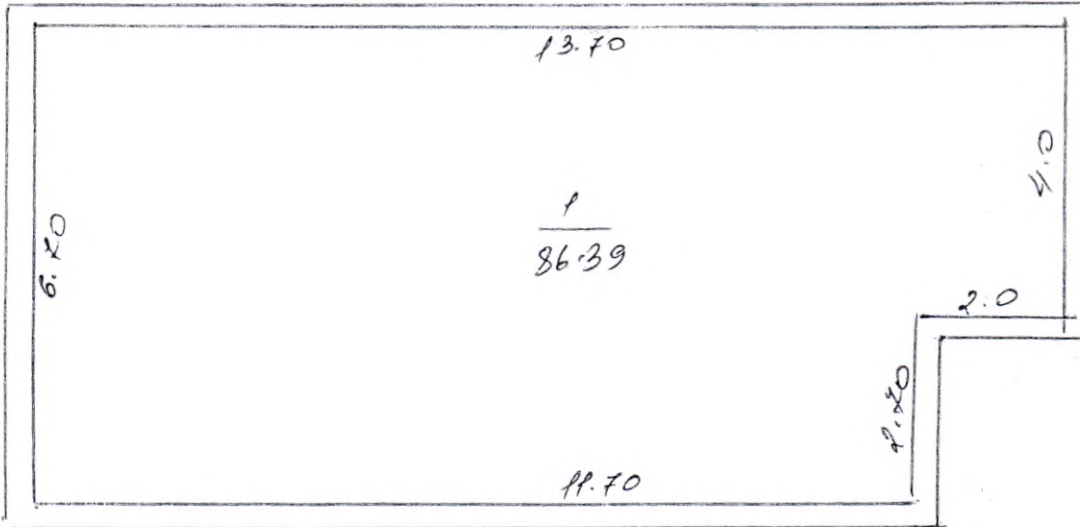
Հարկանք	Գրգռոս էակը (մ.մ)	Չեղձակաթի և թիմբա ձեռք- քոչ օգրուց ուժ ուժ անոս այ 9-ան ունի
1-2	9.4	Չեղձակաթ Գ առ թիվ
2-3	12.3	11-11
3-4	17.0	11-11
4-5	4.2	11-11
5-6	7.3	11-11
6-7	41.5	անօգրուց ուժի կոչ
7-8	19.5	11-11
8-9	8.6	Քան ապարի
9-10	7.9	11-11
10-11	23.4	11-11
11-12	14.0	11-11
12-13	14.9	11-11
13-14	11.8	9-11
14-15	4.3	11-11
15-1	26.9	11-11

Էթեր	Էթերայան հանք անօգրուց
1	Բ. Եսեկ, Կոսե
2	Գ. Մ. Ծ


Կատարող 
(ստորագրություն)

ՇԵՆՔԻ ՀԱՏԱԿԱԳԻՇԸ

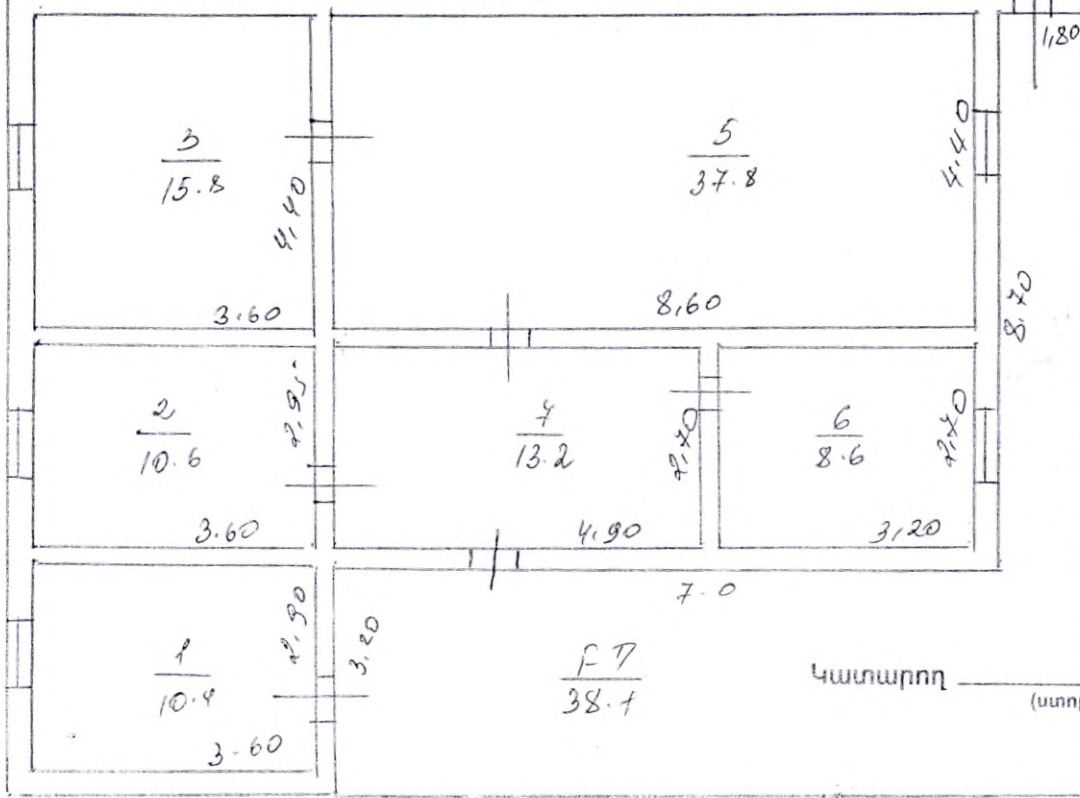
1:100
(մասշտաբը)



Handwritten signature
 $H = 2,50$
 $h = 2,40$
 $D = 0,40$



Handwritten signature
 $H = 3,20$
 $h = 3,00$
 $D = 0,40$
 $d = 0,40$



Կառարար
 (ընդհանուրը)
Handwritten signature



Կադասարի
կոմիտե

ՀԱՇՎԱՌՄԱՆ (ՉԱՓԱԳՐՄԱՆ) ՏՎՅԱԼՆԵՐԻ ՍՈՒՏՔԱԳՐՄԱՆ ՏԵՂԵԿԱՆՔ

1. Սեփականատեր(ա.ա.հ)

ԱՂՎԱՆ ՍԱՀԱԿՅԱՆ ԳՈՒՐԳԵՆԻ

2. Հասցե

Մարզ Լոռի, համայնք Սպիտակ Սպիտակ ք. Պանրագործների թաղամաս

3. Հիմնական միավոր

4. Չափագրված հողամասի

Կադաստրային ծածկագիր- 06-006-0036-0069

5. Որակավորում ունեցող անձ(ա.ա.հ)

ՏԱՐՈՆ ՍԵՐՈԲՅԱՆ ՀԵՆՐԻԿԻ

6. Որակավորման վկայականի համար, տրման ամիս, ամսաթիվ

0401 2020-09-01

7. Չափագրման ավյայների մուտքագրման ծածկագիր

2023KKQ6JM



8. Մուտքագրման ամիս, ամսաթիվ

2023-12-14 13:41:17

Սեփականատեր

Սղկան Սահակյան Գուրգենի

ՀՈՂԱՄԱՍԻ ՀԱՏԱԿԱԳԻԾ

Մարզ Լոռի, համայնք Ապիրատ, ք. Ապիրատ, Դամբարագործների փողոց 41 բնակելի տուն

Սարգսյան Դավիթ

Վկայական N1953496

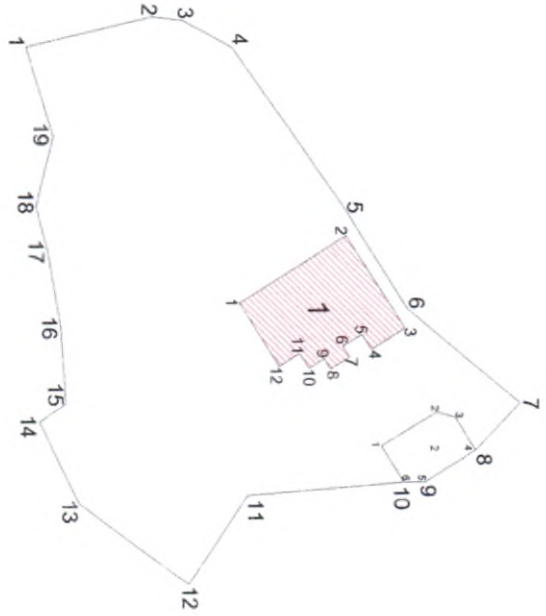
Հողտնտեսական Ինժեք

Հաստատում են 202_թ.

Համայնքի ղեկավար Կ.Տ.

Ըստյալ Նիկողոսյան

ատոմ. ազգատուն հայրանուն



Մակերես, հա 0.27437

Օսովագիր 06-006-0036-0069

Նպատակային նշանակություն Բնակավայրերի

Գործարանական նշանակություն Բնակելի կառուցապատման

Հրահրողը Աշոտյան

Հողամասի

Ընթացակարգի (թվում) կետեր	Կողորհմաներ	Գծային չափերը (մ)	
	X	Y	
1	8437931.28	4521466.71	17.01
2	8437927.40	4521483.27	4.20
3	8437927.86	4521487.44	7.32
4	8437931.39	4521493.86	25.82
5	8437952.53	4521508.69	15.67
6	8437965.89	4521516.88	19.49
7	8437978.51	4521531.72	8.59
8	8437984.65	4521525.70	7.91
9	8437988.73	4521518.92	2.73

Մասշտաբ 1:1000

Տարու Սերոբյան

Պրակտիկում ունեցող անձ

Պրակտիկումն վկայականի համարը

Ստորագրություն

Իրավաբանական անձի անվանումը

ՖՎԴԴ

Ստորագրություն

ամիս չափագրության 05.12.2023թ.

ամսաթիվ հաստատագրի կազմման 14.12.2023թ.



Հողամասի			Գծային չափերը (մ)
Տրոսառնային (թիվնան) կետեր	Կողորհնատներ		
	X	Y	
10	8437988.75	4521516.18	
11	8437990.17	4521495.54	20.69
12	8438001.70	4521487.58	14.01
13	8437990.86	4521473.34	17.90
14	8437980.22	4521468.31	11.77
15	8437977.87	4521471.85	4.25
16	8437967.97	4521471.22	9.92
17	8437957.74	4521469.54	10.36
18	8437952.16	4521467.97	5.80
19	8437943.02	4521470.31	9.43
1	8437931.28	4521466.71	12.28

1. Բնակելի տուն			Գծային չափերը (մ)
Տրոսառնային (թիվնան) կետեր	Կողորհնատներ		
	X	Y	
1	8437964.92	4521494.72	
2	8437956.09	4521508.85	16.66
3	8437968.44	4521516.57	14.56
4	8437971.18	4521512.18	5.18
5	8437969.17	4521510.92	2.37
6	8437970.76	4521508.38	3.00
7	8437972.16	4521509.25	1.65
8	8437973.74	4521506.73	2.97
9	8437972.34	4521505.86	1.65
10	8437973.56	4521503.90	2.31
11	8437971.61	4521502.68	2.30
12	8437973.30	4521499.96	3.20
1	8437964.92	4521494.72	9.89

2. Գոյ			Գծային չափերը (մ)
Տրոսառնային (թիվնան) կետեր	Կողորհնատներ		
	X	Y	
1	8437983.98	4521513.31	
2	8437979.60	4521520.60	8.50
3	8437980.31	4521523.10	2.60
4	8437984.65	4521525.70	5.06
5	8437988.73	4521518.92	7.91
6	8437988.75	4521516.18	2.73
1	8437983.98	4521513.31	5.57

Սարգսյան Լիլյան	
Պրակավորում ունեցող անձ	
Պրակավորման վկայականի համարը	
Ստորագրություն	
Իրավաբանական անձի անվանումը	
ԴՀԴԴ	
Ստորագրություն	
անիս ամսաթիվ	չափագրության հատակագծի կազմման
	05.12.2023թ.
	14.12.2023թ.



ՇԻՆՈՒԹՅՈՒՆՆԵՐԻ ՀԱՏԱԿԱԳԻԾ

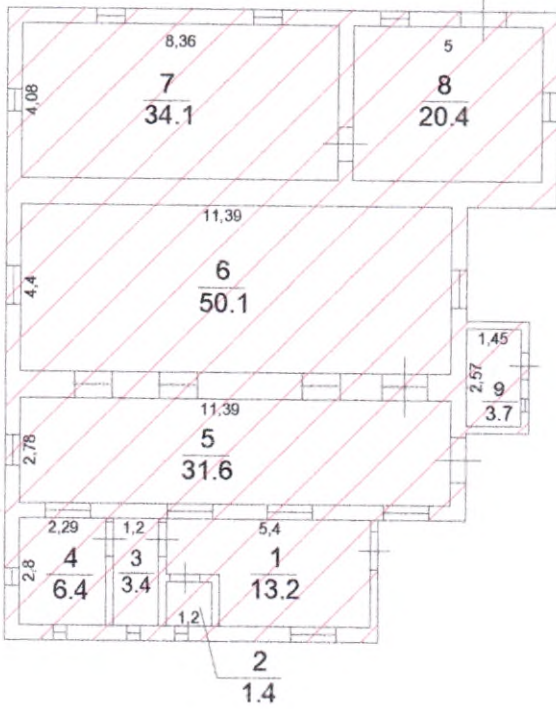
Ձև 3

Մարզ Լոռի, համայնք Սպիտակ, ք. Սպիտակ Պանրագործների փողոց 41 բնակելի տուն

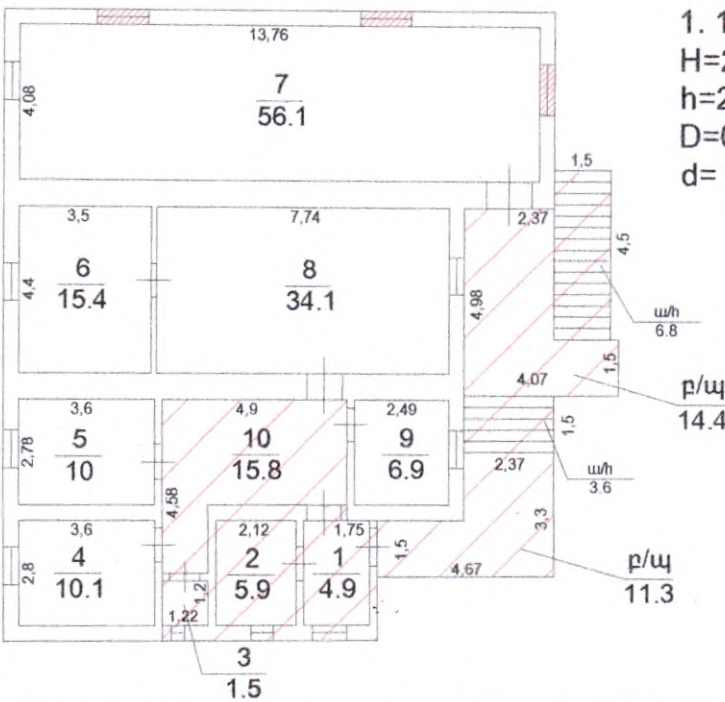
Սարգ, համայնք, հասցե

Սեփականատեր

Աղվան Սահակյան Գուրգենի



1. Կիսակուղ
 H=2.85 մ
 h=2.65 մ
 D=0.7, 0.4 մ
 d= 0.2 մ




1. 1-ին հարկ
 H=2.85 մ
 h=2.65 մ
 D=0.7, 0.4 մ
 d= 0.2, 0.15 մ

Լրացուցիչ նշումներ.

Օրինական մատուցված ինքնակամ տեղադրվել են թվով 3 պատուհաններ:

Մասշտաբ 1:200

Որակավորում ունեցող անձ	Տարուս Սերոբյան
Որակավորման վկայականի համարը	401
Ստորագրություն	
Իրավաբանական անձի անվանումը	ԱԶ «Տարուս Սերոբյան»
ՀՎՀՀ	670029778
Ստորագրություն	
ամիս	չափագրության 05.12.2023թ.
ամսաթիվ	հատակագծի կազմման 14.12.2023թ.



**ԻՆՔՆԱԿԱՄ ԿԱՌՈՒՅՑԻ ՀԱՇՎԱՌՄԱՆ ՓԱԹԵԹԻ ԿԵՐԱԲԵՐՅԱԼ ՊԱՏՎՈՐԱՏՈՒԻ
ՀԱՄԱՁԱՅՆՈՒԹՅԱՆ ՁԵՎԸ**

**ՀԱՄԱՁԱՅՆՈՒԹՅՈՒՆ
ԻՆՔՆԱԿԱՄ ԿԱՌՈՒՅՑԻ ՀԱՇՎԱՌՄԱՆ ՓԱԹԵԹԻ ԿԵՐԱԲԵՐՅԱԼ**

Ք. Վանաձոր
(համաձայնագիրը կազմելու վայրը)

14.12.2023թ.
(համաձայնագիրը կազմելու տարին, ամիսը և ամսաթիվը)

Ես՝

Նորման Գրազնիկ Մախոսկյան, 28.04.1947թ.,
լ. քա. Եսթ Գ. Ապրիլյան, Պարսեցյաթենի քաղաքում
քաղաքի ցուց թիվ 41, 002391928, 26.06.2015թ.,
091044241

(անունը, հայրանունը, ազգանունը, ծննդյան ամսաթիվը, ամիսը, տարեթիվը, բնակության հասցեն, անձնագրի կամ նույնականացման քարտի սերիան, համարը, տրամադրման տարին, իրավաբանական անձի, պետական կամ տեղական ինքնակառավարման մարմնի անունից հանդես գալու դեպքում նաև իրավաբանական անձի, պետական կամ տեղական ինքնակառավարման մարմնի լրիվ անվանումը, հարկ վճարողի հաշվառման համարը, պաշտոնը, բջջային հեռախոսահամարը)

Հաստատում եմ, որ Տարոն Հենրիկի Սերոբյանի
(հաշվառողի անունը, հայրանունը, ազգանունը)

կողմից կազմված հաշվառման փաթեթը համապատասխանում է
2006թ. Գ. Ապրիլյան, Պարսեցյաթենի ք. քաղաքի ցուց թիվ 41
(ինքնական կառույցի իրականացման տարին, առկայության դեպքում հասցեն)

կառուցված ինքնական կառույցի որակական և քանակական տվյալներին:

Նորման Մախոսկյան
(պատվիրատուի ստորագրությունը,
անունը և ազգանունը)

Տարոն Սերոբյան
(չափագրողի ստորագրությունը,
անունը և ազգանունը)

* Սույնով հավաստում եմ, որ կարդացել եմ համաձայնագիրը և տեղյակ եմ, որ ինքնական կառույցը հաշվառելուց հետո առցանց չափագրման գրասենյակում ներդրված հաշվառման փաթեթը իմ կողմից համաձայնեցված է և վերջնական է:





Տրամադրված տեղեկատվությունը՝

06. 11. 2023թ.
տրման ամսաթիվը

Գ/Գ	Մարզ	Համայնք	Ծածկագիր	Կադաստրային քարտեզ		Շրջադարձային կետերի կոորդինատներ		Գեոդեզիական կետերի կոորդինատներ	
				Միավորի քանակը	Արժեքը (դրամ)	քանակը	Արժեքը (դրամ)	քանակը	Արժեքը (դրամ)
1	Լոռի	ք. Սպիտակ	0036-0069	1	100				

Վճարման ենթակա գումարի չափը կրկնավճարով՝ 200 դրամ

Տեղեկատվությունը տրամադրվում է Կադաստրի կոմիտեի Տեղեկատվական տեխնոլոգիաների կենտրոնի կողմից:

Տեղեկատվությունը տրամադրվել է www.e-cadastre.am կայք էջից

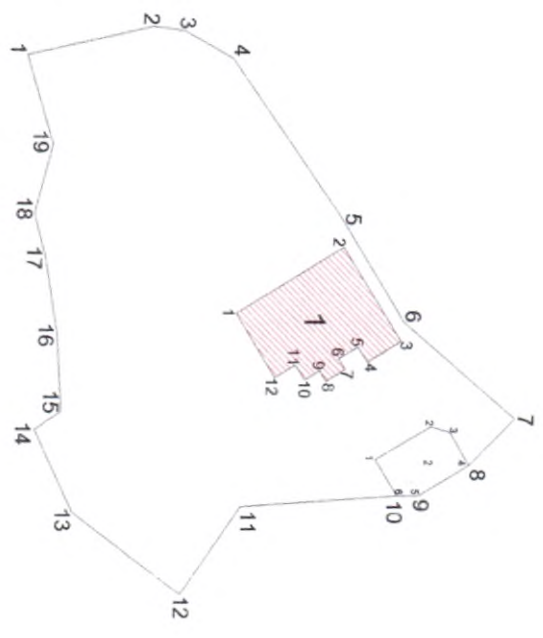
ՀՈՂԱՄԱՍԻ ՀԱՏԱԿԱԳԻԾ

Սեփականատեր
 Աղվաճ Սահակյան Գրիգորենի

Սարգ Լորի, համայնք Սափուռա, ք. Սափուռայ Պանդրակողովների փողոց 41 բնակելի տուն
 Ստորագրող: Իսախանյան
 վկայական N1953496

Հատատում եմ _____ 2022 թ.
 Համայնքի ղեկավար _____ Կ.Տ.
 Բացարկ Սիկորոյան
 ատմ. ազգանուն: հայրանուն

Հողմաստից ստանալիս հիմք



Մակերես, հա 0.27437
 Շածկագիր 06-006-0036-0069

Նպատակային նշանակություն
 Բնակավայրերի
 Փորձարձական նշանակություն
 Բնակելի կառուցապատման

Ընդարձակվելիս (բնիմա) կետեր	Հողմասի		Գզային չափերը (մ)
	Կողովներում	Կողովներում	
1	X	Y	17.01
2	8437927.40	4521483.27	4.20
3	8437927.86	4521487.44	7.32
4	8437931.39	4521493.86	25.82
5	8437952.53	4521508.69	15.67
6	8437965.89	4521516.88	19.49
7	8437978.51	4521531.72	8.59
8	8437984.65	4521525.70	7.91
9	8437988.73	4521518.92	2.73

Մասշտաբ 1:1000

Պրակավորում ունեցող անձ
 Պրակավորման վկայականի համարը
 Ատորագրություն
 Իրավաբանական անձի անվանումը
 ՀԳՀՀ
 Ատորագրություն
 ամսաթիվ
 չափագրության
 հատակագծի կազմման



Տարուս Աբրահամ
 4011.5.9
 ԱՍՀ «Տարուս Աբրահամ»
 6/70029778
 05.12.2023թ.
 14.12.2023թ.



Հողամասի			
Էլեկտրոնային (բնիման) կետեր	Կոորդինատներ		Գծային չափերը (մ)
	X	Y	
10	8437988.75	4521516.18	
11	8437990.17	4521495.54	20.69
12	8438001.70	4521487.58	14.01
13	8437990.86	4521473.34	17.90
14	8437980.22	4521468.31	11.77
15	8437977.87	4521471.85	4.25
16	8437967.97	4521471.22	9.92
17	8437957.74	4521469.54	10.36
18	8437952.16	4521467.97	5.80
19	8437943.02	4521470.31	9.43
1	8437931.28	4521466.71	12.28

1. Բնակելի տուն			
Էլեկտրոնային (բնիման) կետեր	Կոորդինատներ		Գծային չափերը (մ)
	X	Y	
1	8437964.92	4521494.72	
2	8437956.09	4521508.85	16.66
3	8437968.44	4521516.57	14.56
4	8437971.18	4521512.18	5.18
5	8437969.17	4521510.92	2.37
6	8437970.76	4521508.38	3.00
7	8437972.16	4521509.25	1.65
8	8437973.74	4521506.73	2.97
9	8437972.34	4521505.86	1.65
10	8437973.56	4521503.90	2.31
11	8437971.61	4521502.68	2.30
12	8437973.30	4521499.96	3.20
1	8437964.92	4521494.72	9.89

2. Գոմ			
Էլեկտրոնային (բնիման) կետեր	Կոորդինատներ		Գծային չափերը (մ)
	X	Y	
1	8437983.98	4521513.31	
2	8437979.60	4521520.60	8.50
3	8437980.31	4521523.10	2.60
4	8437984.65	4521525.70	5.06
5	8437988.73	4521518.92	7.91
6	8437988.75	4521516.18	2.73
1	8437983.98	4521513.31	5.57

Որակավորում ունեցող անձ		Տարած Սերոբյան	
Որակավորման վկայականի համարը		40136 * 7670029778	
Ստորագրություն			
Իրավաբանական անձի անվանումը		ԱԶ «Տարած Սերոբյան»	
ՅԿԳԳ		670029778	
Ստորագրություն			
ամիս	չափագրության	05.12.2023թ.	
ամսաթիվ	հատակագծի կազմման	14.12.2023թ.	



ՇՆՆՈՒԹՅՈՒՆՆԵՐԻ ՀԱՏԱԿԱԳԻԾ

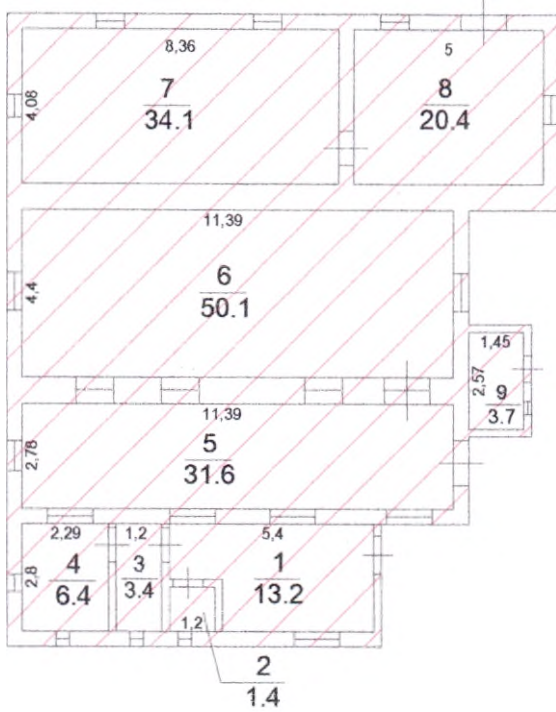
ՁԼ 3

Մարզ Լոռի, համայնք Սպիտակ, ք. Սպիտակ Պանրագործների փողոց 41 բնակելի տուն

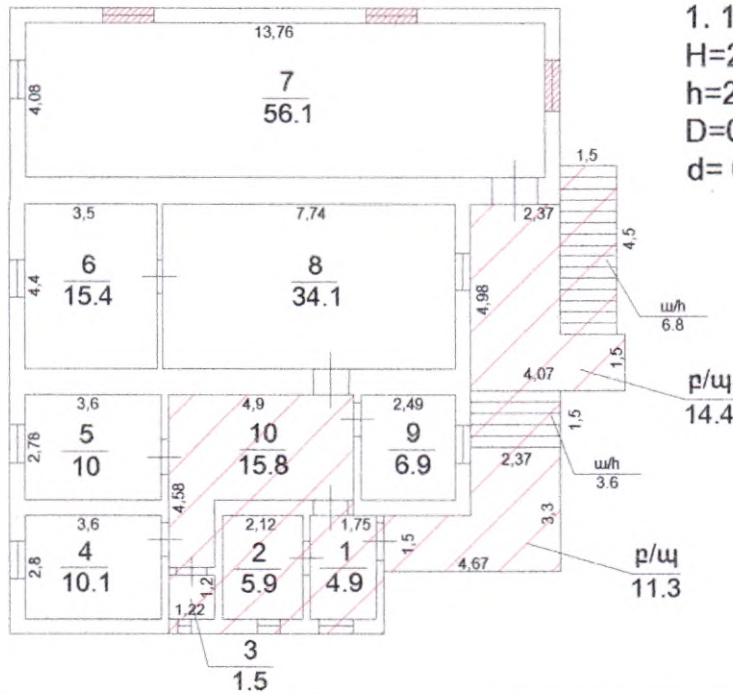
Սարգ, համայնք, հասցե

Սեփականատեր

Աղվան Սահակյան Գուրգենի



1. Կիսանկուղ
 H=2.85 մ
 h=2.65 մ
 D=0.7, 0.4 մ
 d= 0.2 մ



1. 1-ին հարկ
 H=2.85 մ
 h=2.65 մ
 D=0.7, 0.4 մ
 d= 0.2, 0.15 մ

Լրացուցիչ նշումներ.

Օրինական մատուցված ինքնակամ տեղադրվել են բոլոր 3 պատուհանները:

Մասշտաբ 1:200

Որակավորում ունեցող անձ	Տարուկ Սերոբյան
Որակավորման վկայականի համարը	401
Ստորագրություն	<i>(Signature)</i>
Իրավաբանական անձի անվանումը	ՍՊ «Տարուկ Սերոբյան»
ՀՎԳԴ	670029778
Ստորագրություն	<i>(Signature)</i>
ամիս	05.12.2023թ.
ամսաթիվ	14.12.2023թ.



Կ.Տ.

ՇԻՆՈՒԹՅՈՒՆՆԵՐԻ ԲՆՈՒԹԱԳԻՐ

Մարզ Լոռի, համայնք Մայիտակ Մայիտակ ք. Դանդաղությունների բաղադրամաս

Մարզ, համայնք, հասցե

1	2	3	4	5	6	7	8	9	10	11	12	13	14	15	16	17	18	19	20	21	22	23	24	25	26	27	28	29	30	31	32	33	34	Մակերես (քմ)						
																																		Օրինական	Իերենական					
Հ/Հ	Լպատակային նշանակություն	Գործառնական նշանակություն	Հարկ	Հարկանություն	Օրինական	Իերենական	Բարձրություն (մ)	Ծավալ (իմ)	Կառուցման տարեթիվ	Թիթեղ	Թերթաքար /շիֆեր/	Կղմինկը	Այլ ջրամեկուրիչ նյութ	Անուղարկ	Մինչև 50%	50%-80%	80% և ավելի	Հիմնականորային	Խոշարապանել, Խոշորաբլուկ	Բազալտ	Տուֆ	Երկաթբետոն	Մետաղ	Աղյուս կամ սնամեջ բլուկ >	Փայտ	Խամ քար, կոպտաշատ քար , այլ	Փայտ կամ այլ նյութ	Երկաթբետոն	Սրբատաշ	Երեսպատված	Սվաղած	Ապակեպատ	Առանց արտաքին հարդարման	Մակերես (քմ)	Մակերես (քմ)					
1	Բնակելի	Բնակելի տուն	1	2	164.30	2.65	435.40	2006									V				V																			
1	Բնակելի	Բնակելի տուն	2	2	28.10	2.65	74.47	2006		V							V				V																			
1	Բնակելի	Բնակելի տուն	2	2	36.10			2006																																

Շինությունների ընդհանուր մակերեսը (քմ)

Օրինական կառուցված (քմ)

Իներնական կառուցված (քմ)

Լկող բովան

35	36	37
361.1	132.6	228.5